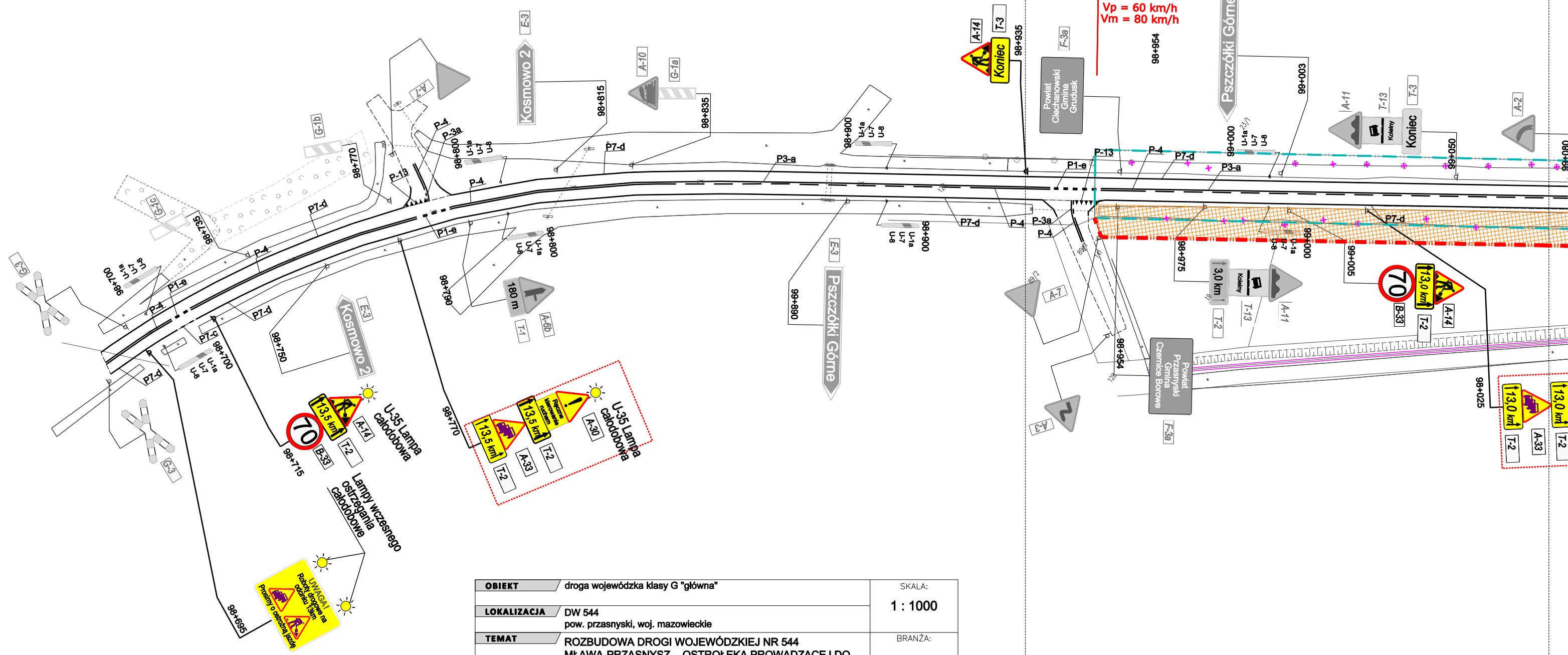



DW544
km 98+954,00
Odc. nr I

Vp = 60 km/h
Vm = 80 km/h

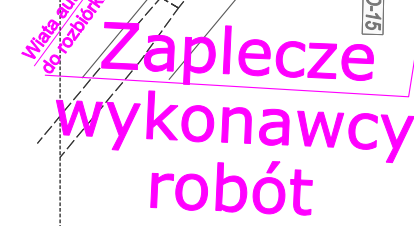


UWAGA!
Roboty drogowe na
odcinku 150m
Prosimy o ostrożną jazdę

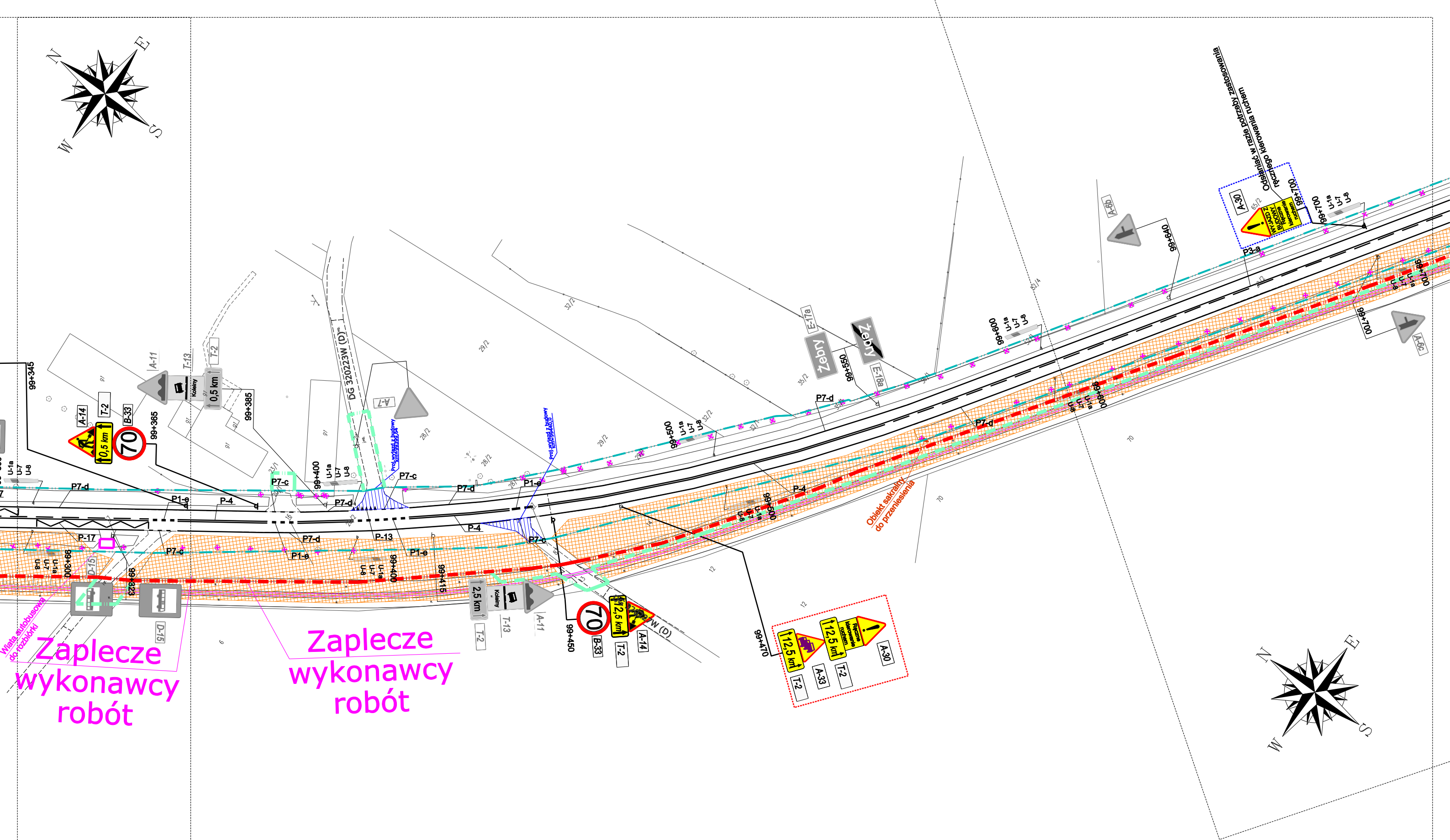
OBIEKT	droga wojewódzka klasy G "główna"	SKALA:	1 : 1000
LOKALIZACJA	DW 544 pow. przasnyski, woj. mazowieckie	BRANŻA:	DROGOWA
TEMAT	ROZBUDOWA DROGI WOJEWÓDZKIEJ NR 544 MŁAWA-PRZASNYSZ - OSTROŁĘKA PROWADZĄCEJ DO TERENÓW INWESTYCYJNYCH PRZASNYSKIEJ STREFY GOSPODARCZEJ W SIERAKOWIE	NR. RYS.	2.1
STADIUM	PROJEKT CZASOWEJ ORGANIZACJI RUCHU		
NAZWA RYS.	PLAN SYTUACYJNY		



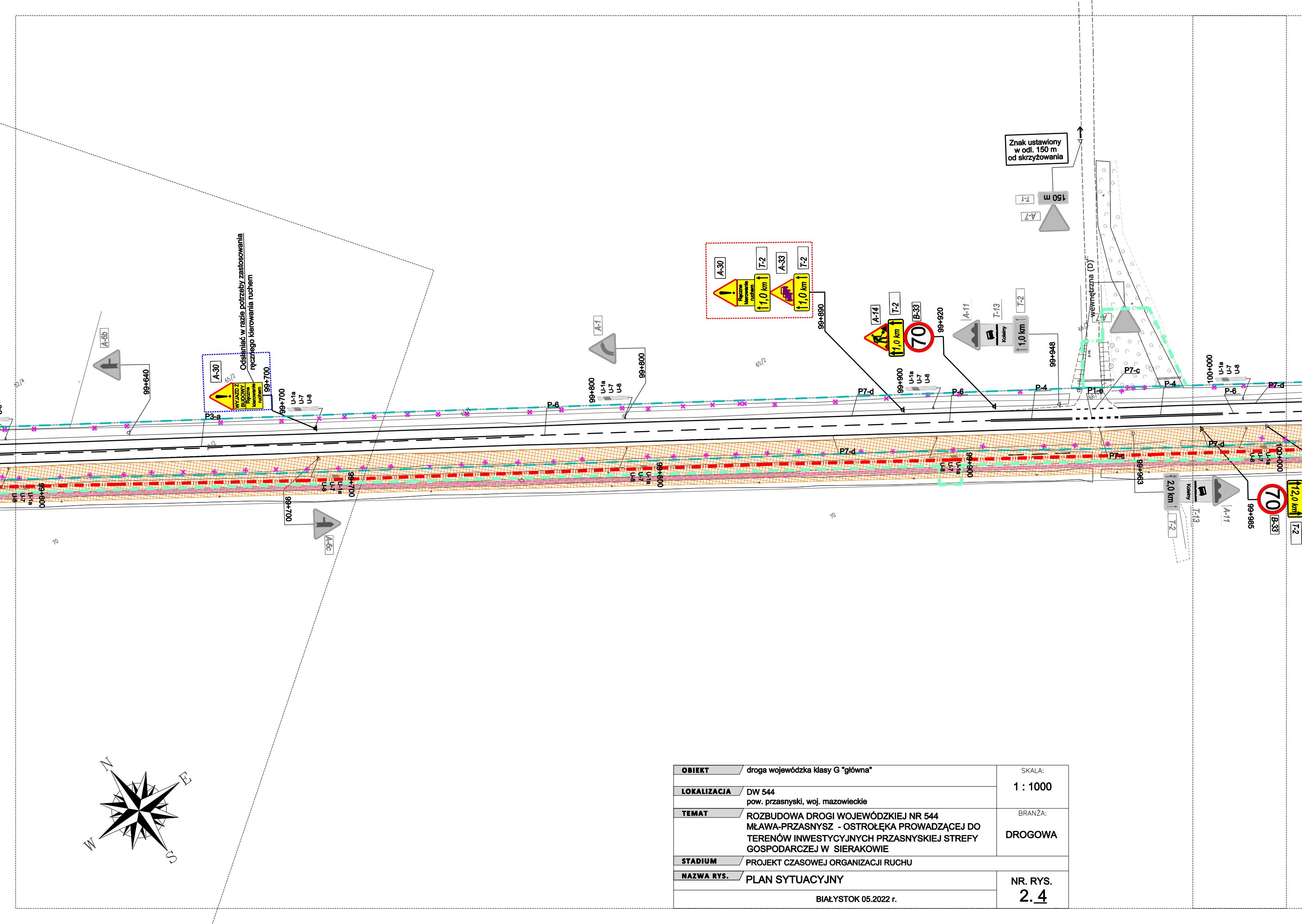

$V_p = 60 \text{ km/h}$
 $V_m = 80 \text{ km/h}$



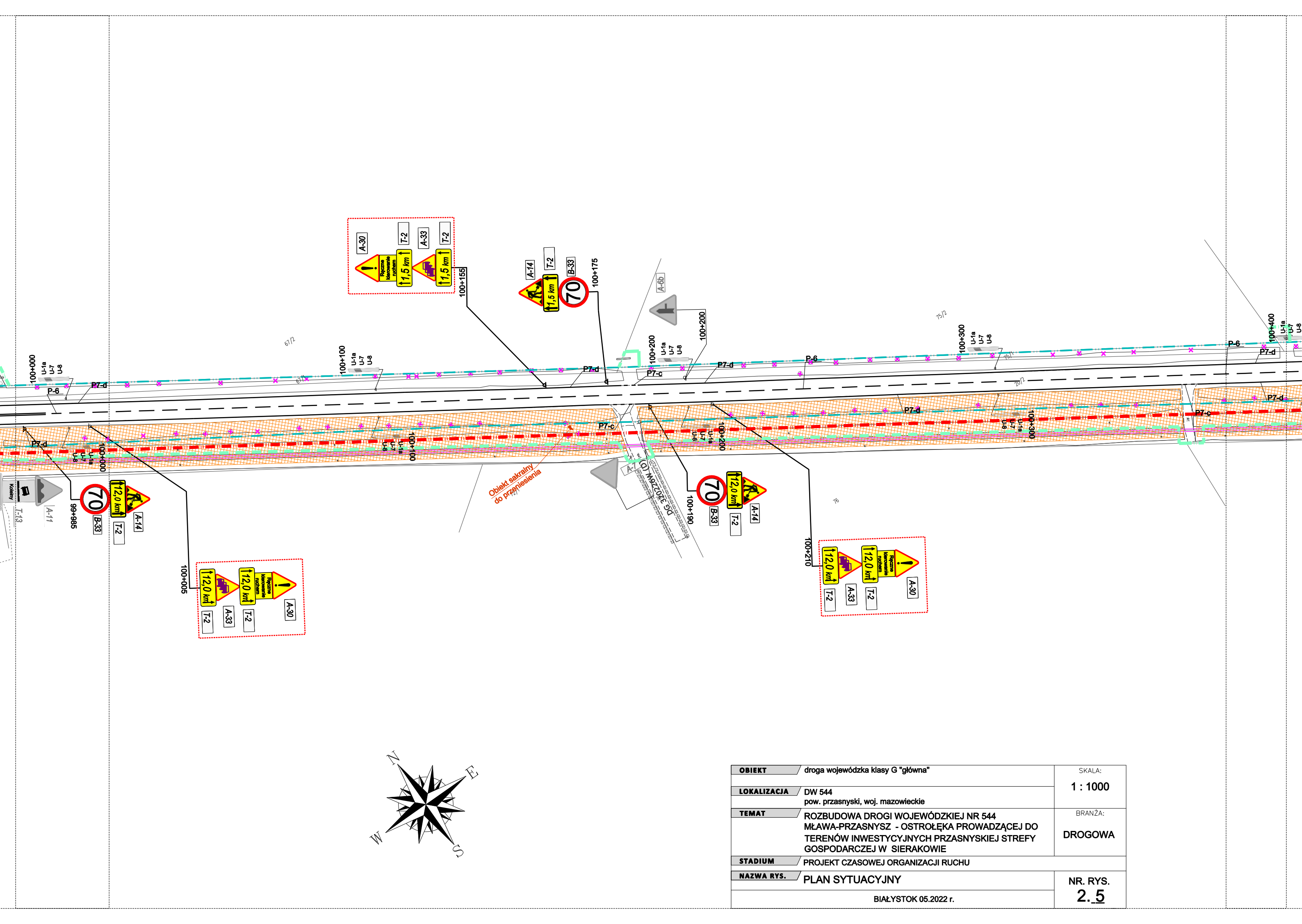
OBIĘKT	droga wojewódzka klasy G "główna"	SKALA: 1 : 1000
LOKALIZACJA	DW 544 pow. przasnyski, woj. mazowieckie	
TEMAT	ROZBUDOWA DROGI WOJEWÓDZKIEJ NR 544 MŁAWA-PRZASNYSZ - OSTROŁĘKA PROWADZĄCEJ DO TERENÓW INWESTYCYJNYCH PRZASNYSKIEJ STREFY GOSPODARCZEJ W SIERAKOWIE	BRANŻA: DROGOWA
STADIUM	PROJEKT CZASOWEJ ORGANIZACJI RUCHU	
NAZWA RYS.	PLAN SYTUACYJNY	NR. RYS. 2.2
BIAŁYSTOK 05.2022 r.		



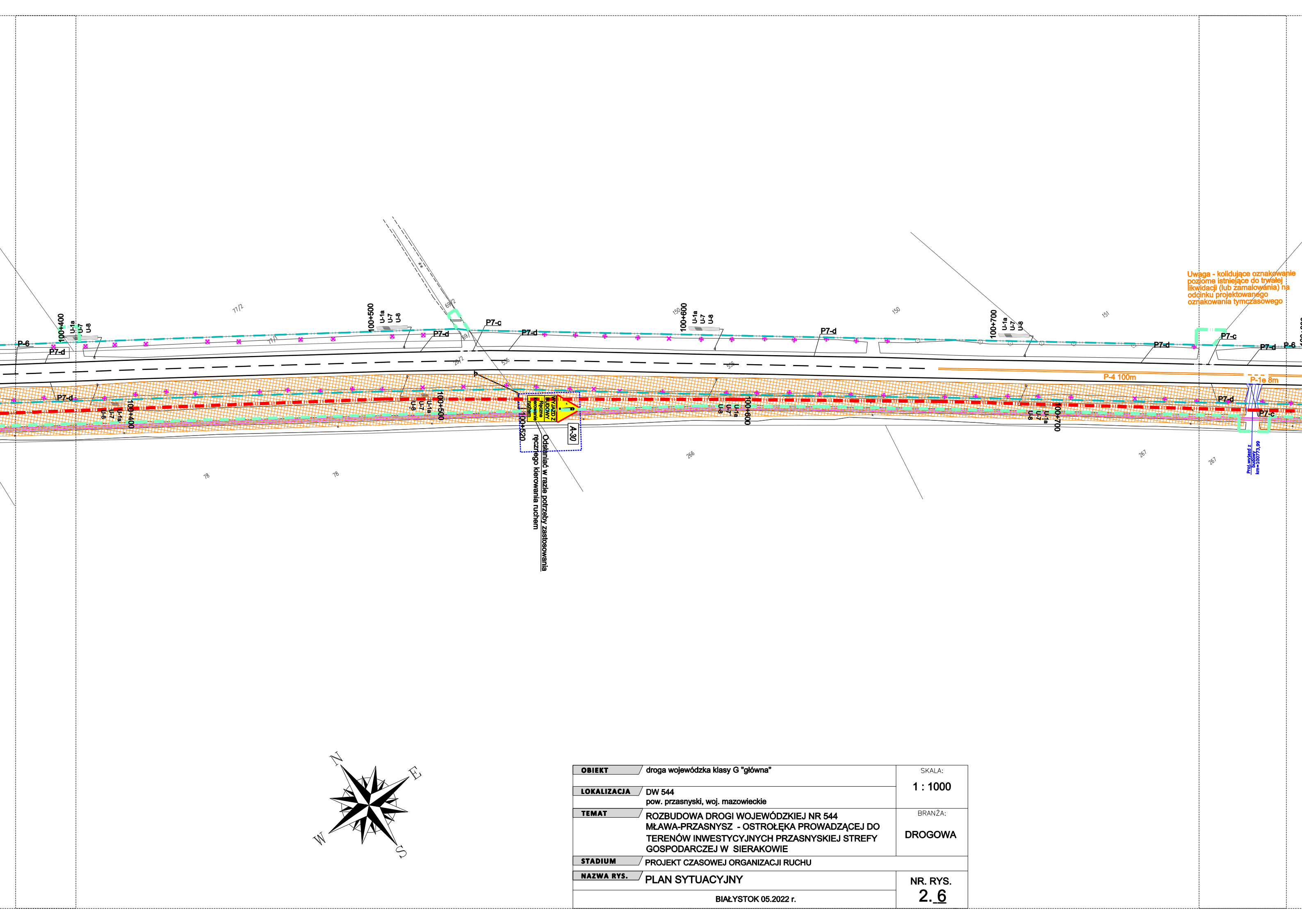
OBIEKT	droga wojewódzka klasy G "główna"	SKALA:
LOKALIZACJA	DW 544 pow. przasnyski, woj. mazowieckie	1 : 1000
TEMAT	ROZBUDOWA DROGI WOJEWÓDZKIEJ NR 544 MŁAWA-PRZASNYSZ - OSTROŁĘKA PROWADZĄCEJ DO TERENÓW INWESTYCYJNYCH PRZASNYSKIEJ STREFY GOSPODARCZEJ W SIERAKOWIE	BRANŻA: DROGOWA
STADIUM	PROJEKT CZASOWEJ ORGANIZACJI RUCHU	
NAZWA RYS.	PLAN SYTUACYJNY	NR. RYS. 2.3
BIAŁYSTOK 05.2022 r.		




OBIĘKT	droga wojewódzka klasy G "główna"	SKALA: 1 : 1000
LOKALIZACJA	DW 544 pow. przasnyski, woj. mazowieckie	
TEMAT	ROZBUDOWA DROGI WOJEWÓDZKIEJ NR 544 MŁAWA-PRZASNYSZ - OSTROŁĘKA PROWADZĄCEJ DO TERENÓW INWESTYCYJNYCH PRZASNYSKIEJ STREFY GOSPODARCZEJ W SIERAKOWIE	BRANŻA: DROGOWA
STADIUM	PROJEKT CZASOWEJ ORGANIZACJI RUCHU	
NAZWA RYS.	PLAN SYTUACYJNY	NR. RYS. 2.4
BIAŁYSTOK 05.2022 r.		



OBIEKT	droga wojewódzka klasy G "główna"	SKALA: 1 : 1000
LOKALIZACJA	DW 544 pow. przasnyski, woj. mazowieckie	BRANŻA: DROGOWA
TEMAT	ROZBUDOWA DROGI WOJEWÓDZKIEJ NR 544 MŁAWA-PRZASNYSZ - OSTROŁĘKA PROWADZĄCEJ DO TERENÓW INWESTYCYJNYCH PRZASNYSKIEJ STREFY GOSPODARCZEJ W SIERAKOWIE	
STADIUM	PROJEKT CZASOWEJ ORGANIZACJI RUCHU	
NAZWA RYS.	PLAN SYTUACYJNY	NR. RYS. 2.5
BIAŁYSTOK 05.2022 r.		


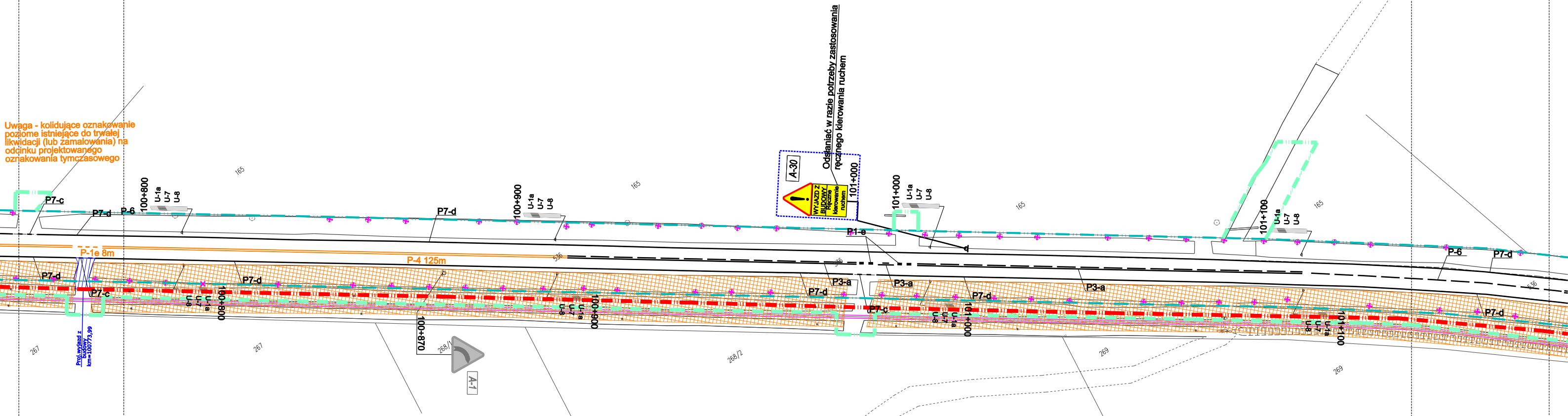


Uwaga - kolidujące oznakowanie poziome istniejące do trwałej likwidacji (lub zamalowania) na odcinku projektowanego oznakowania tymczasowego

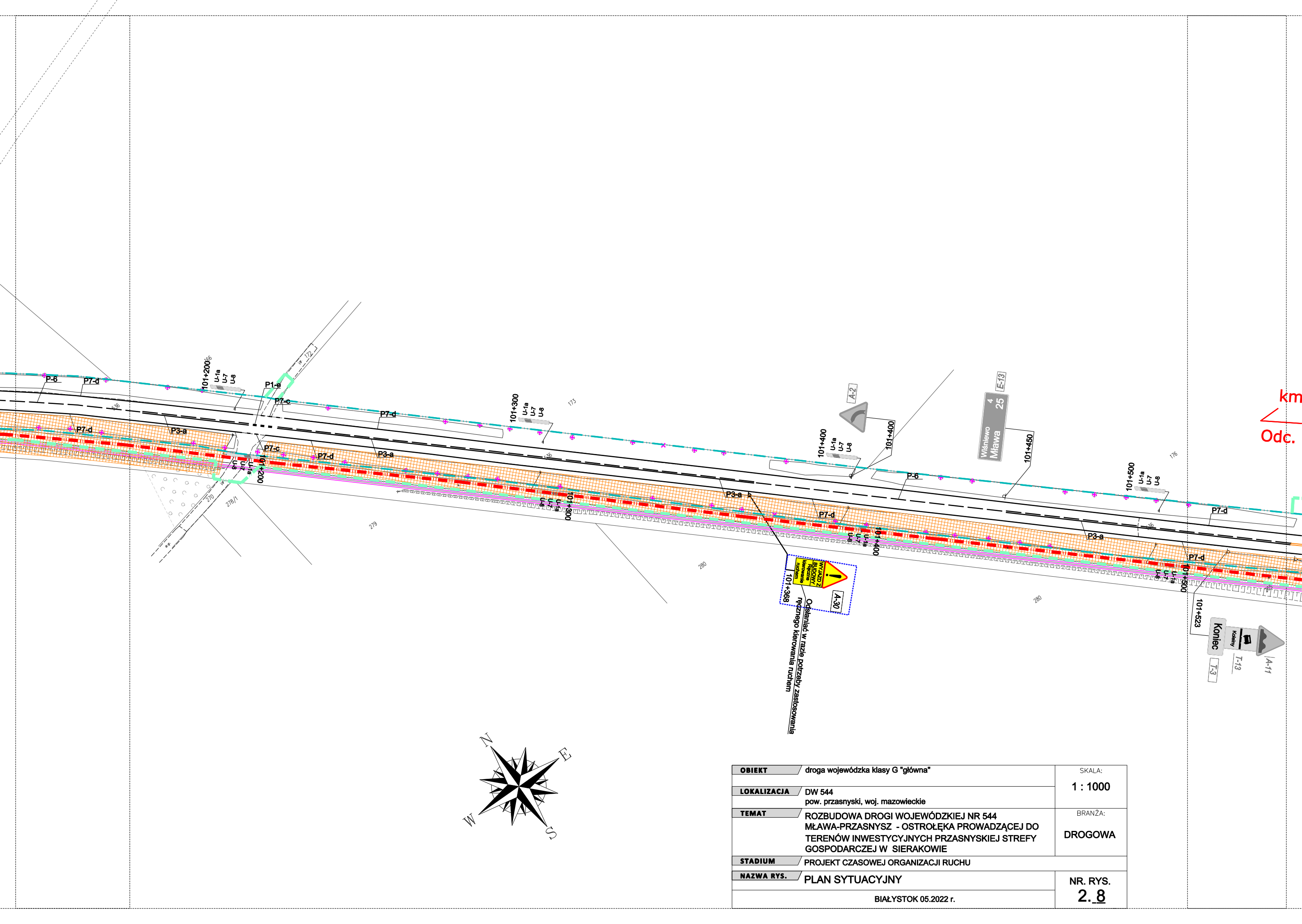


OBIEKT	droga wojewódzka klasy G "główna"	SKALA:	1 : 1000
LOKALIZACJA	DW 544 pow. przasnyski, woj. mazowieckie	BRANŻA:	DROGOWA
TEMAT	ROZBUDOWA DROGI WOJEWÓDZKIEJ NR 544 MŁAWA-PRZASNYSZ - OSTROŁĘKA PROWADZĄCEJ DO TERENÓW INWESTYCYJNYCH PRZASNYSKIEJ STREFY GOSPODARCZEJ W SIERAKOWIE	NR. RYS.	2.6
STADIUM	PROJEKT CZASOWEJ ORGANIZACJI RUCHU		
NAZWA RYS.	PLAN SYTUACYJNY		
	BIAŁYSTOK 05.2022 r.		

Uwaga - kolidujące oznakowanie poziome istniejące do trwałej likwidacji (lub zamalowania) na odcinku projektowanego oznakowania tymczasowego

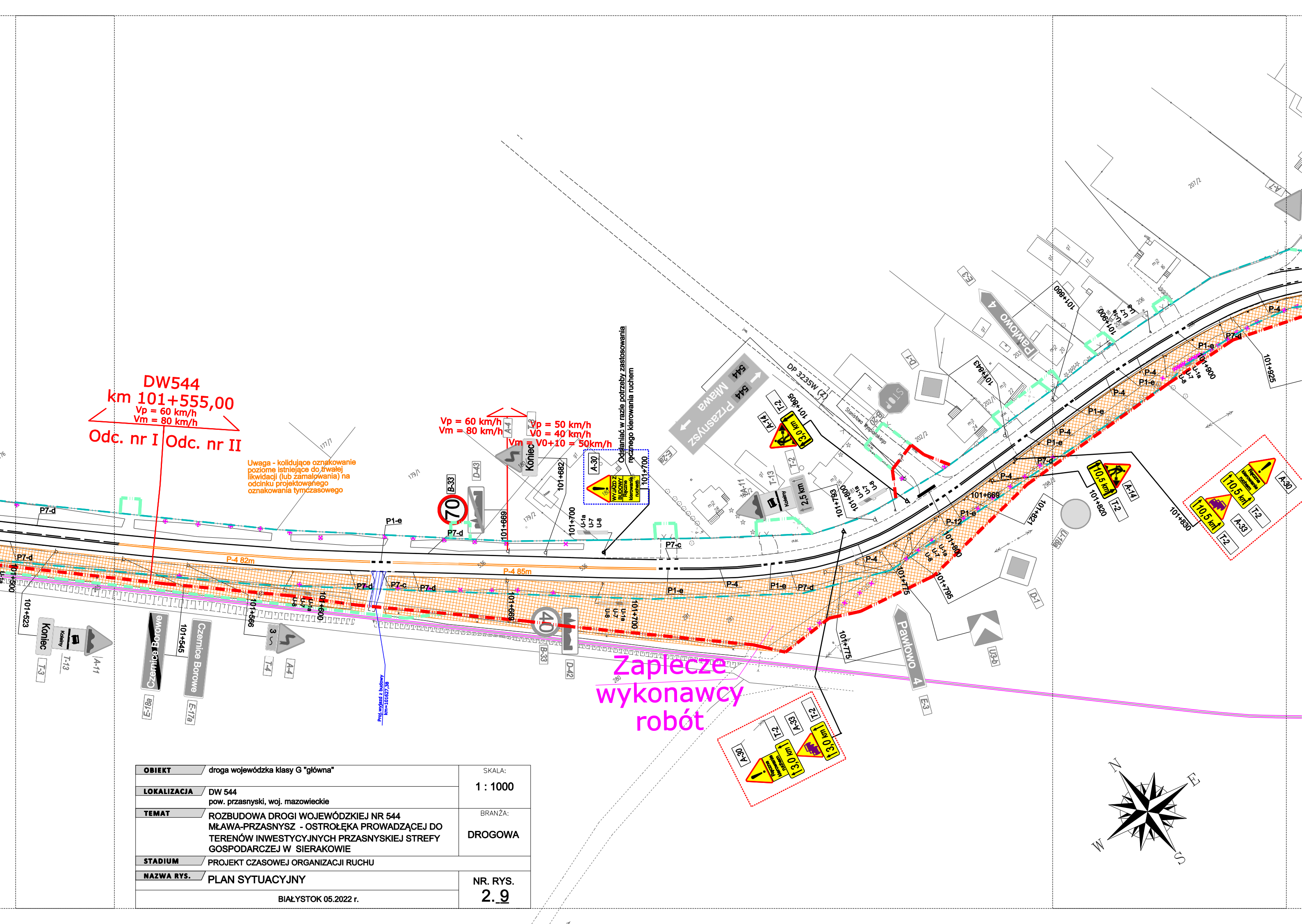


OBIĘKT	droga wojewódzka klasy G "główna"	SKALA: 1 : 1000
LOKALIZACJA	DW 544 pow. przasnyski, woj. mazowieckie	BRANŻA: DROGOWA
TEMAT	ROZBUDOWA DROGI WOJEWÓDZKIEJ NR 544 MŁAWA-PRZASNYSZ - OSTROŁĘKA PROWADZĄCEJ DO TERENÓW INWESTYCYJNYCH PRZASNYSKIEJ STREFY GOSPODARCZEJ W SIERAKOWIE	
STADIUM	PROJEKT CZASOWEJ ORGANIZACJI RUCHU	
NAZWA RYS.	PLAN SYTUACYJNY	NR. RYS. 2.7
BIAŁYSTOK 05.2022 r.		



km
Odc.

OBIEKT	droga wojewódzka klasy G "główna"	SKALA: 1 : 1000
LOKALIZACJA	DW 544 pow. przasnyski, woj. mazowieckie	BRANŻA: DROGOWA
TEMAT	ROZBUDOWA DROGI WOJEWÓDZKIEJ NR 544 MŁAWA-PRZASNYSZ - OSTROŁĘKA PROWADZĄCEJ DO TERENÓW INWESTYCYJNYCH PRZASNYSKIEJ STREFY GOSPODARCZEJ W SIERAKOWIE	
STADIUM	PROJEKT CZASOWEJ ORGANIZACJI RUCHU	
NAZWA RYS.	PLAN SYTUACYJNY	NR. RYS. 2.8
BIAŁYSTOK 05.2022 r.		



DW544
km 101+555,00
Vp = 60 km/h
Vm = 80 km/h
Odc. nr I Odc. nr II

Uwaga - kolidujące oznakowanie poziome istniejące do trwałej likwidacji (lub zamalowania) na odcinku projektowanego oznakowania tymczasowego


Vp = 60 km/h
Vm = 80 km/h
Vp = 50 km/h
V0 = 40 km/h
V0+10 = 50 km/h

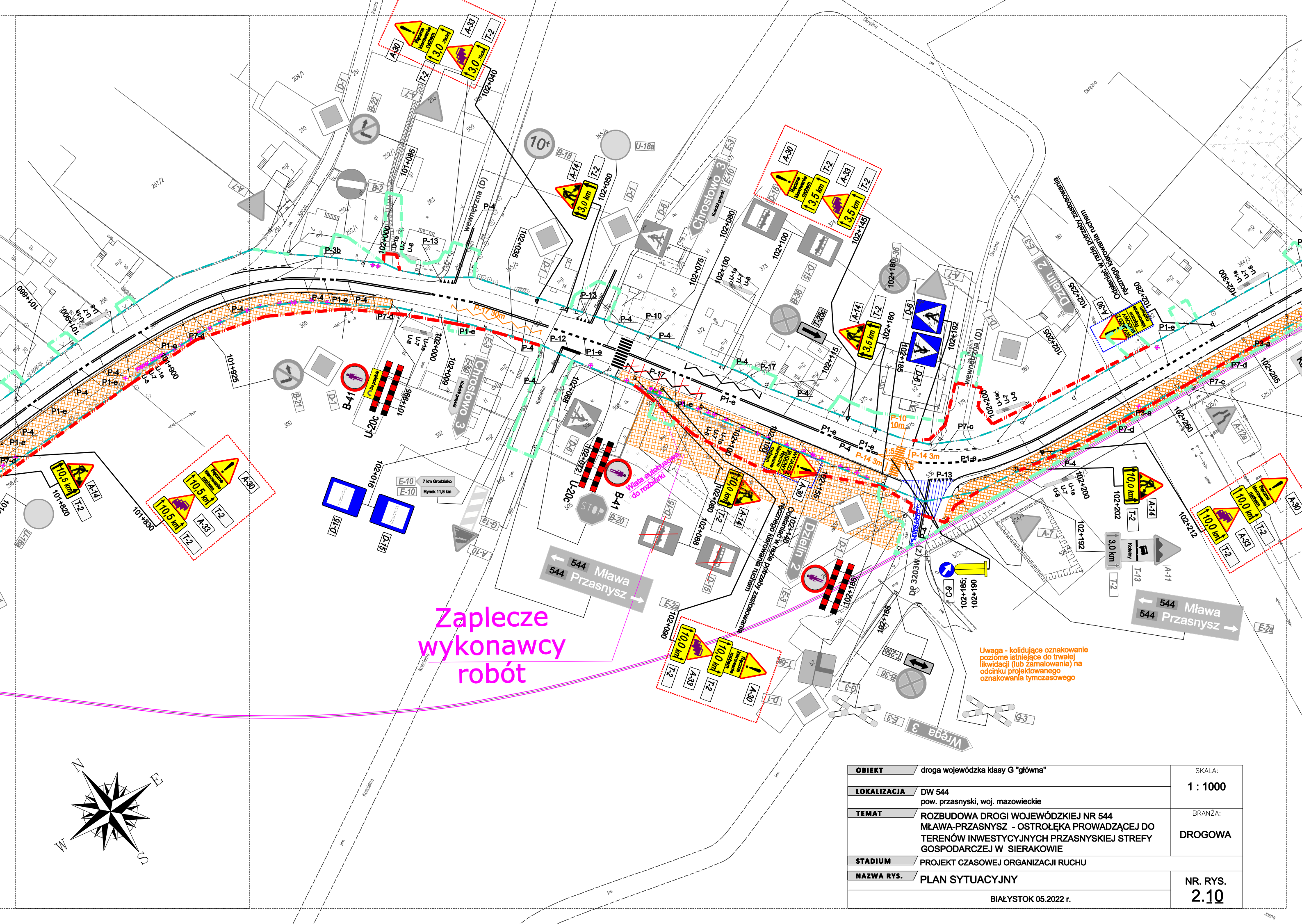
Wykaz Zmian
Budowy
Prac
Kierownik
Prac

Zaplecze
wykonawcy
robót

OBIEKT	droga wojewódzka klasy G "główna"	SKALA:	1 : 1000
LOKALIZACJA	DW 544 pow. przasnyski, woj. mazowieckie	BRANŻA:	DROGOWA
TEMAT	ROZBUDOWA DROGI WOJEWÓDZKIEJ NR 544 MŁAWA-PRZASNYSZ - OSTROŁĘKA PROWADZĄCEJ DO TERENÓW INWESTYCYJNYCH PRZASNYSKIEJ STREFY GOSPODARCZEJ W SIERAKOWIE	NR. RYS.	2.9
STADIUM	PROJEKT CZASOWEJ ORGANIZACJI RUCHU		
NAZWA RYS.	PLAN SYTUACYJNY		

BIAŁYSTOK 05.2022 r.



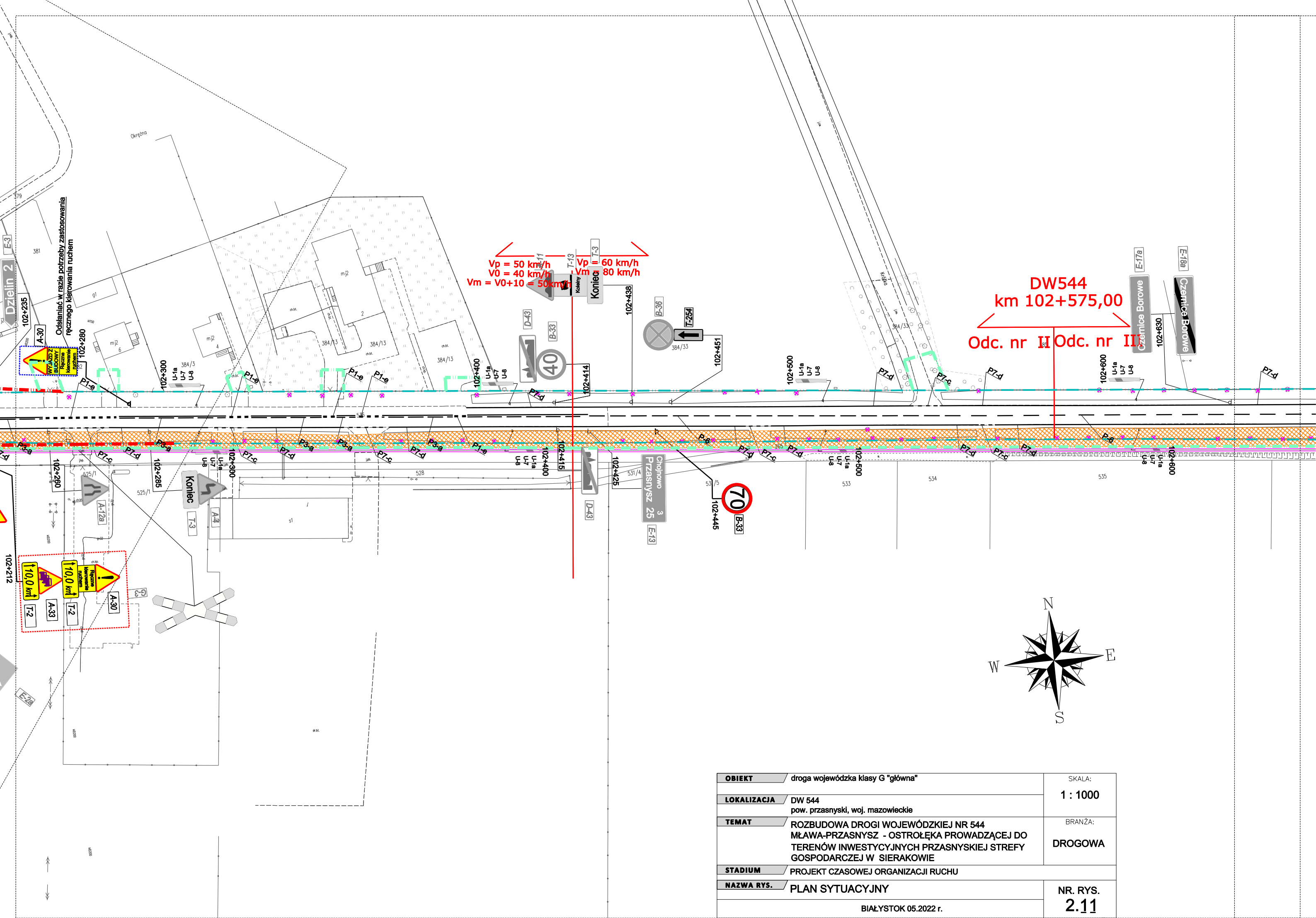


Zaplecze
wykonawcy
robót


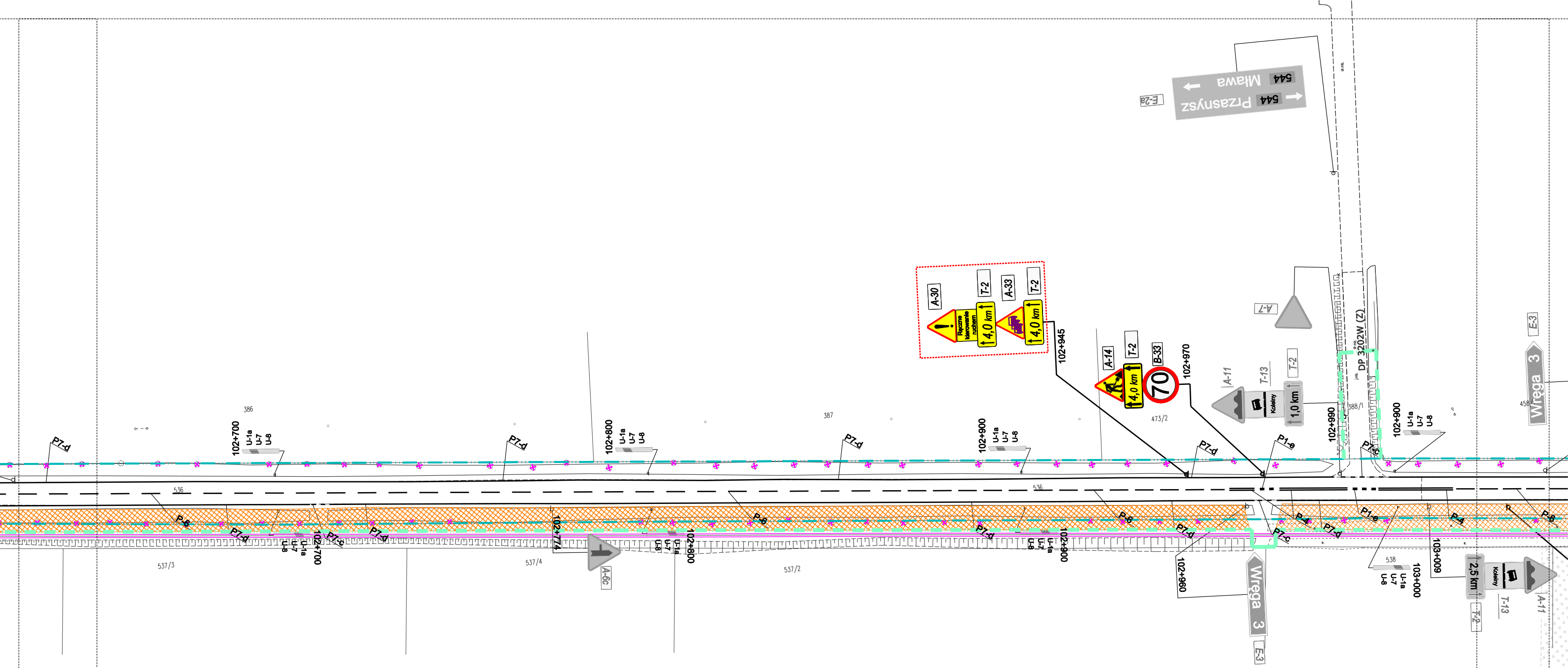
Uwaga - kolidujące oznakowanie
poziome istniejące do trwałej
likwidacji (lub zamalowania) na
odcinku projektowanego
oznakowania tymczasowego

OBIĘKT	droga wojewódzka klasy G "główna"	SKALA:	1 : 1000
LOKALIZACJA	DW 544 pow. przasnyski, woj. mazowieckie	BRANŻA:	DROGOWA
TEMAT	ROZBUDOWA DROGI WOJEWÓDZKIEJ NR 544 MŁAWA-PRZASNYSZ - OSTROŁĘKA PROWADZĄCEJ DO TERENÓW INWESTYCYJNYCH PRZASNYSKIEJ STREFY GOSPODARCZEJ W SIERAKOWIE	NR. RYS.	2.10
STADIUM	PROJEKT CZASOWEJ ORGANIZACJI RUCHU		
NAZWA RYS.	PLAN SYTUACYJNY		

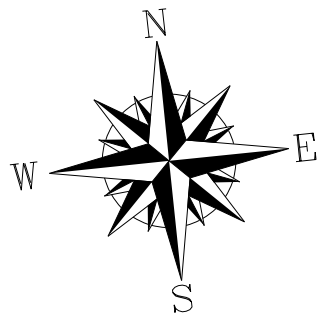
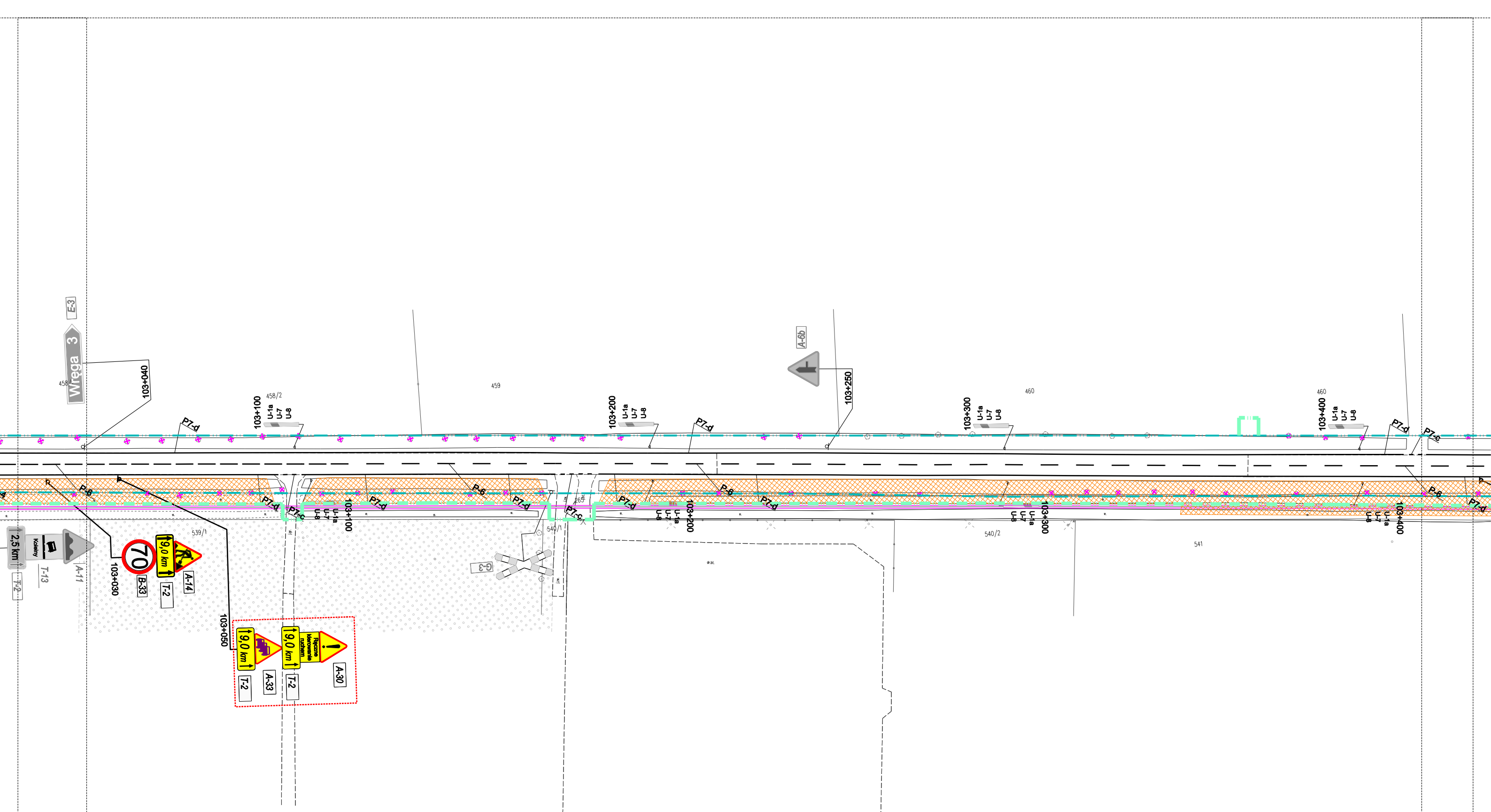
BIĄŁYSTOK 05.2022 r.



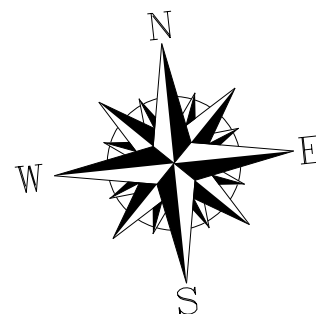
OBIEKT	droga wojewódzka klasy G "główna"	SKALA:
LOKALIZACJA	DW 544 pow. przasnyski, woj. mazowieckie	1 : 1000
TEMAT	ROZBUDOWA DROGI WOJEWÓDZKIEJ NR 544 MŁAWA-PRZASNYSZ - OSTROŁĘKA PROWADZĄCEJ DO TERENÓW INWESTYCYJNYCH PRZASNYSKIEJ STREFY GOSPODARCZEJ W SIERAKOWIE	BRANŻA: DROGOWA
STADIUM	PROJEKT CZASOWEJ ORGANIZACJI RUCHU	
NAZWA RYS.	PLAN SYTUACYJNY	NR. RYS.
BIAŁYSTOK 05.2022 r.		2.11



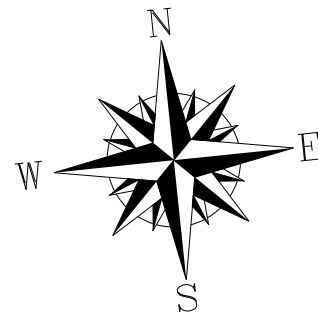
OBIEKT	droga wojewódzka klasy G "główna"	SKALA: 1 : 1000
LOKALIZACJA	DW 544 pow. przasnyski, woj. mazowieckie	BRANŻA: DROGOWA
TEMAT	ROZBUDOWA DROGI WOJEWÓDZKIEJ NR 544 MŁAWA-PRZASNYSZ - OSTROŁĘKA PROWADZĄCEJ DO TERENÓW INWESTYCYJNYCH PRZASNYSKIEJ STREFY GOSPODARCZEJ W SIERAKOWIE	
STADIUM	PROJEKT CZASOWEJ ORGANIZACJI RUCHU	
NAZWA RYS.	PLAN SYTUACYJNY	NR. RYS. 2.12
BIAŁYSTOK 05.2022 r.		



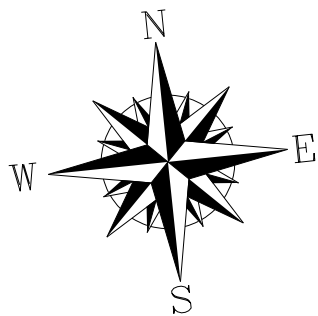
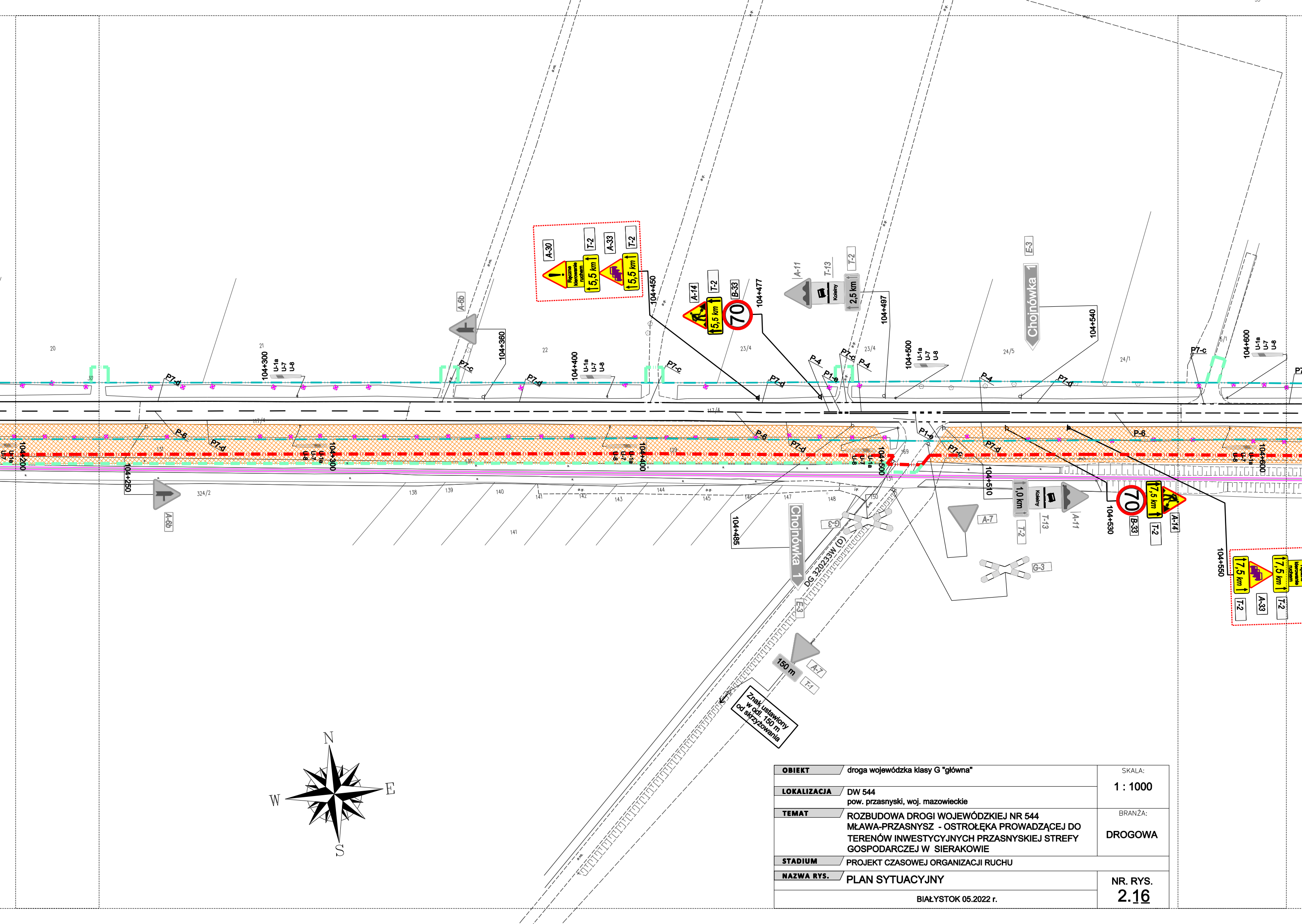
OBIEKT	droga wojewódzka klasy G "główna"	SKALA:
LOKALIZACJA	DW 544 pow. przasnyski, woj. mazowieckie	1 : 1000
TEMAT	ROZBUDOWA DROGI WOJEWÓDZKIEJ NR 544 MŁAWA-PRZASNYSZ - OSTROŁĘKA PROWADZĄCEJ DO TERENÓW INWESTYCYJNYCH PRZASNYSKIEJ STREFY GOSPODARCZEJ W SIERAKOWIE	BRANŻA:
STADIUM	PROJEKT CZASOWEJ ORGANIZACJI RUCHU	DROGOWA
NAZWA RYS.	PLAN SYTUACYJNY	NR. RYS.
	BIAŁYSTOK 05.2022 r.	2.13




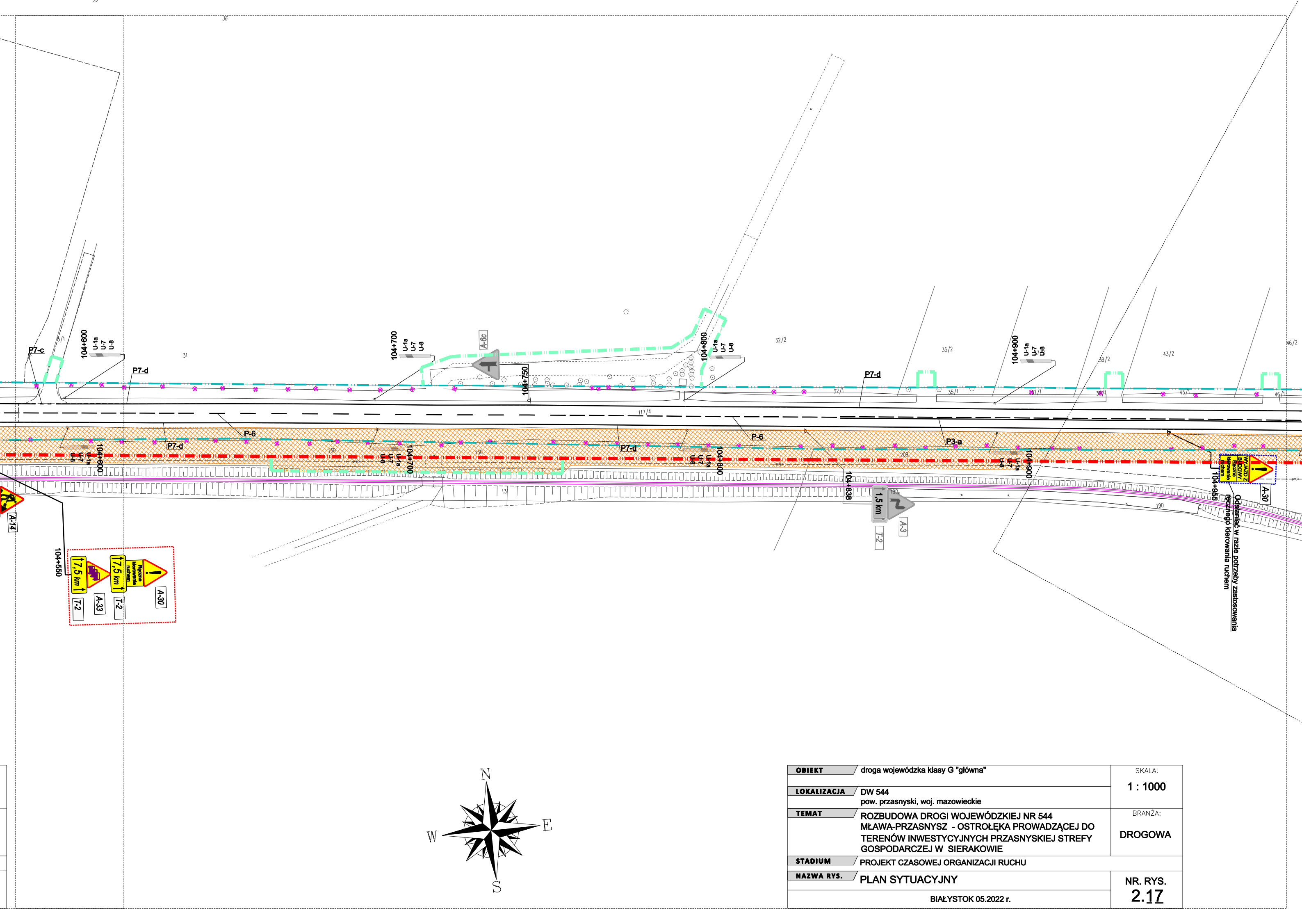
BIAŁYSTOK 05.2022 r.



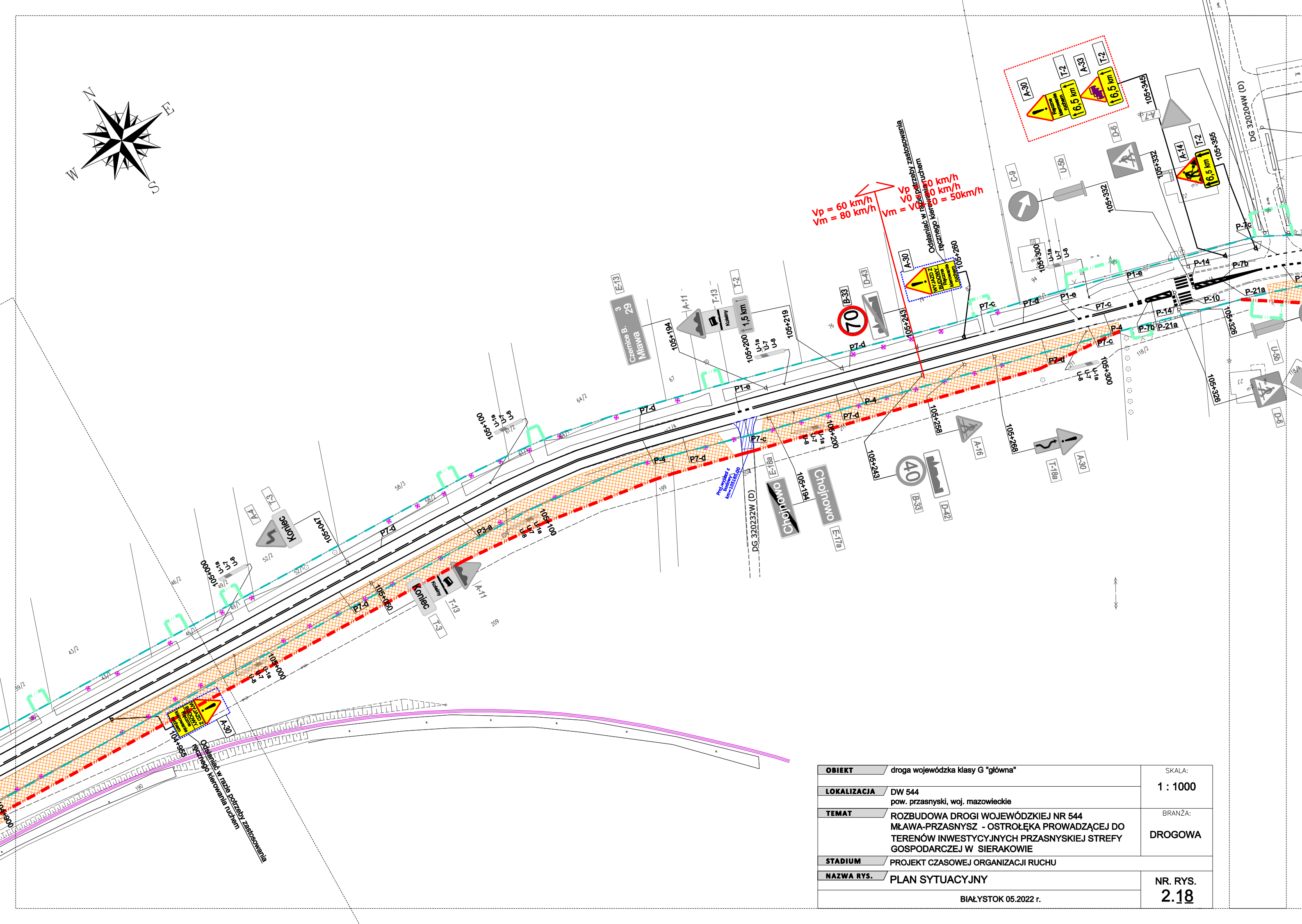
OBIĘKT	droga wojewódzka klasy G "główna"	SKALA:	1 : 1000
LOKALIZACJA	DW 544 pow. przasnyski, woj. mazowieckie	BRANŻA:	DROGOWA
TEMAT	ROZBUDOWA DROGI WOJEWÓDZKIEJ NR 544 MŁAWA-PRZASNYSZ - OSTROŁĘKA PROWADZĄCEJ DO TERENÓW INWESTYCYJNYCH PRZASNYSKIEJ STREFY GOSPODARCZEJ W SIERAKOWIE		
STADIUM	PROJEKT CZASOWEJ ORGANIZACJI RUCHU		
NAZWA RYS.	PLAN SYTUACYJNY	NR. RYS.	2.15
BIAŁYSTOK 05.2022 r.			




OBIEKT	droga wojewódzka klasy G "główna"	SKALA:	1 : 1000
LOKALIZACJA	DW 544 pow. przasnyski, woj. mazowieckie	BRANŻA:	DROGOWA
TEMAT	ROZBUDOWA DROGI WOJEWÓDZKIEJ NR 544 MŁAWA-PRZASNYSZ - OSTROŁĘKA PROWADZĄCEJ DO TERENÓW INWESTYCYJNYCH PRZASNYSKIEJ STREFY GOSPODARCZEJ W SIERAKOWIE		
STADIUM	PROJEKT CZASOWEJ ORGANIZACJI RUCHU		
NAZWA RYS.	PLAN SYTUACYJNY	NR. RYS.	2.16
BIAŁYSTOK 05.2022 r.			



OBIEKT	droga wojewódzka klasy G "główna"	SKALA:
LOKALIZACJA	DW 544 pow. przasnyski, woj. mazowieckie	1 : 1000
TEMAT	ROZBUDOWA DROGI WOJEWÓDZKIEJ NR 544 MŁAWA-PRZASNYSZ - OSTROŁĘKA PROWADZĄCEJ DO TERENÓW INWESTYCYJNYCH PRZASNYSKIEJ STREFY GOSPODARCZEJ W SIERAKOWIE	BRANŻA:
STADIUM	PROJEKT CZASOWEJ ORGANIZACJI RUCHU	DROGOWA
NAZWA RYS.	PLAN SYTUACYJNY	NR. RYS.
	BIĄŁYSTOK 05.2022 r.	2.17

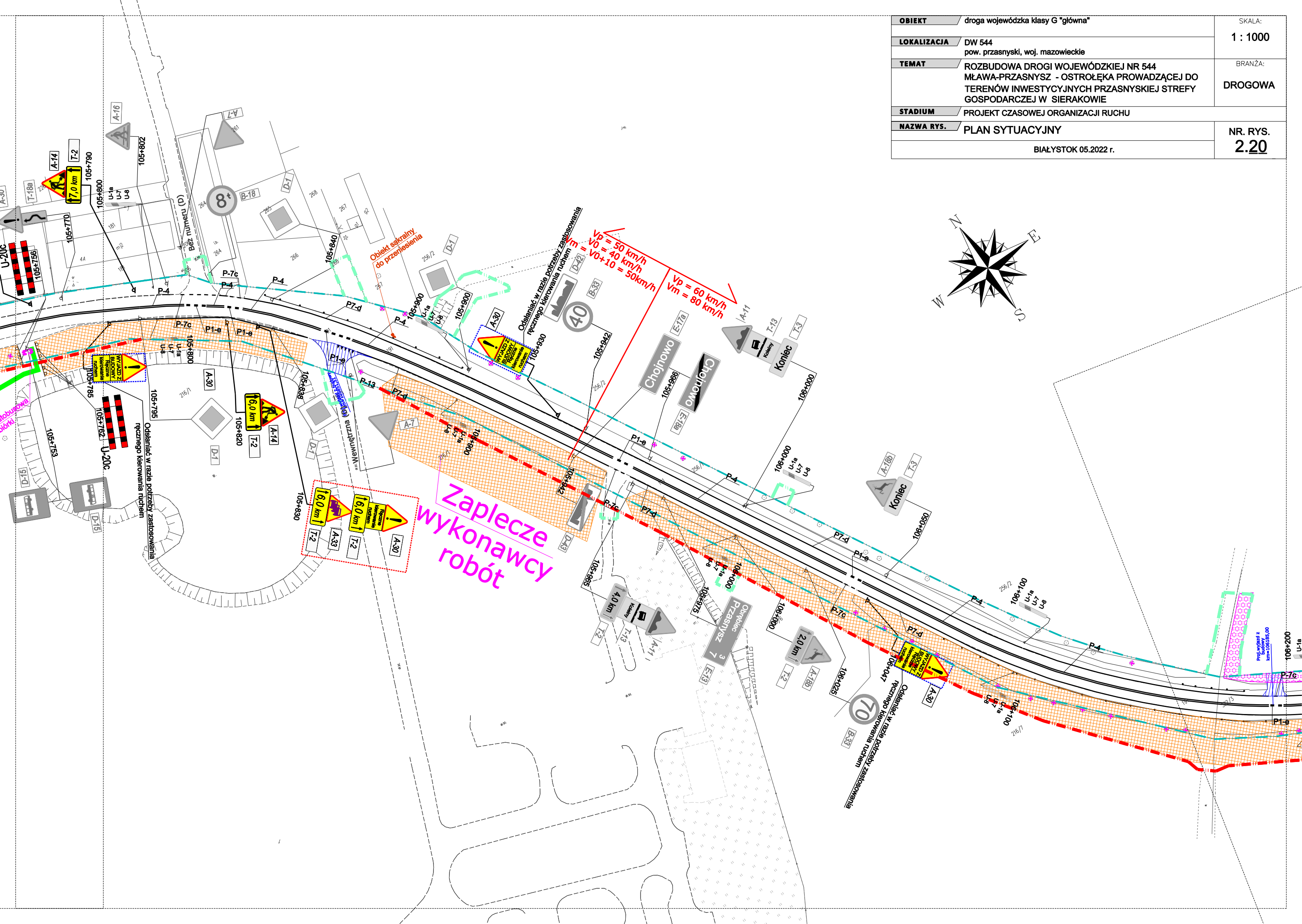


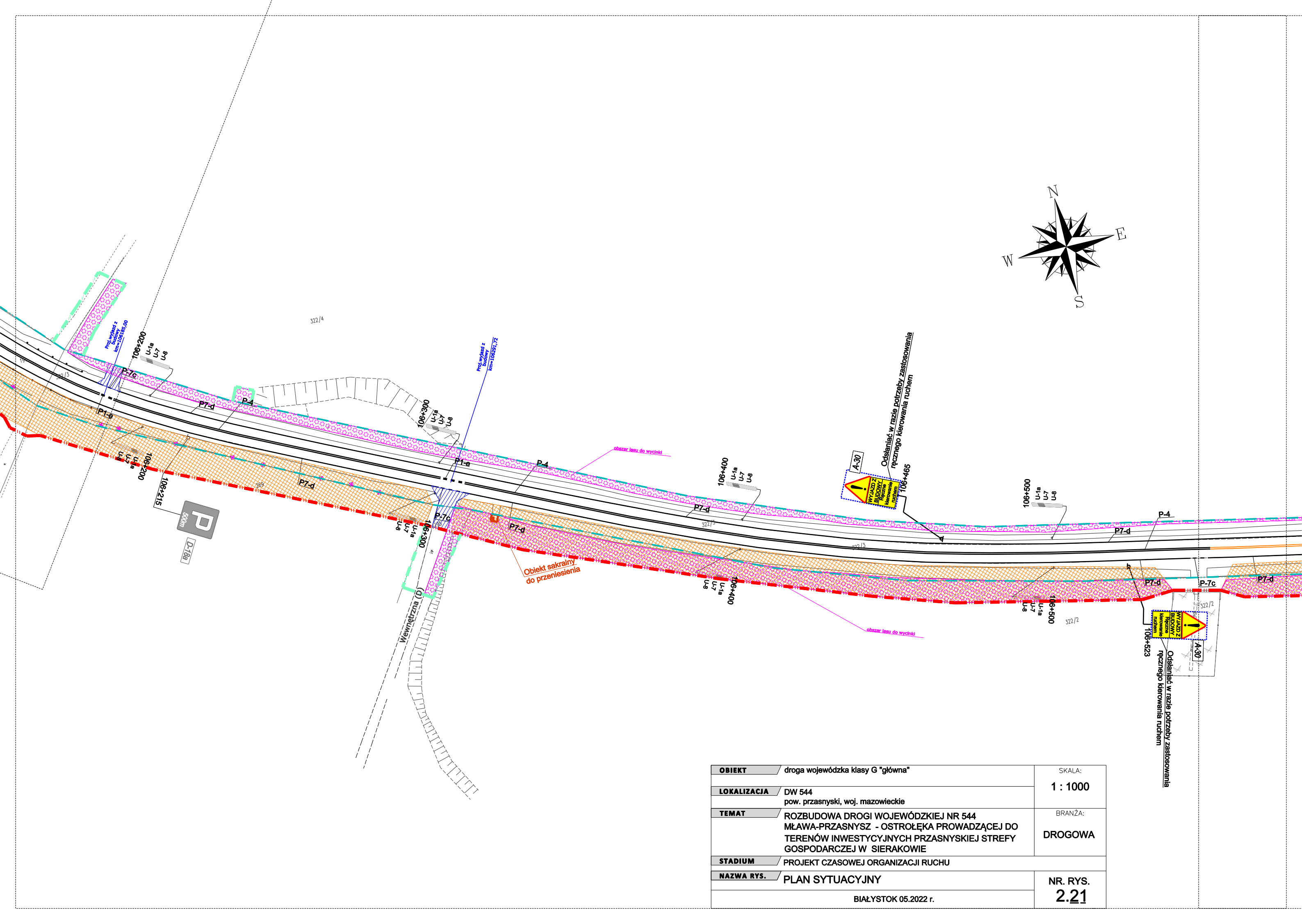
OBIĘKT	droga wojewódzka klasy G "główna"	SKALA: 1 : 1000
LOKALIZACJA	DW 544 pow. przasnyski, woj. mazowieckie	
TEMAT	ROZBUDOWA DROGI WOJEWÓDZKIEJ NR 544 MŁAWA-PRZASNYSZ - OSTROŁĘKA PROWADZĄCEJ DO TERENÓW INWESTYCYJNYCH PRZASNYSKIEJ STREFY GOSPODARCZEJ W SIERAKOWIE	BRANŻA: DROGOWA
STADIUM	PROJEKT CZASOWEJ ORGANIZACJI RUCHU	
NAZWA RYS.	PLAN SYTUACYJNY	NR. RYS. 2.18
BIAŁYSTOK 05.2022 r.		



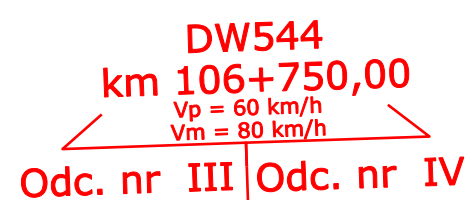
BIAŁYSTOK 05.2022 r.

OBIEKT	droga wojewódzka klasy G "główna"	SKALA: 1 : 1000
LOKALIZACJA	DW 544 pow. przasnyski, woj. mazowieckie	BRANŻA: DROGOWA
TEMAT	ROZBUDOWA DROGI WOJEWÓDZKIEJ NR 544 MŁAWA-PRZASNYSZ - OSTROŁĘKA PROWADZĄCEJ DO TERENÓW INWESTYCYJNYCH PRZASNYSKIEJ STREFY GOSPODARCZEJ W SIERAKOWIE	
STADIUM	PROJEKT CZASOWEJ ORGANIZACJI RUCHU	
NAZWA RYS.	PLAN SYTUACYJNY	NR. RYS. 2.20
BIAŁYSTOK 05.2022 r.		



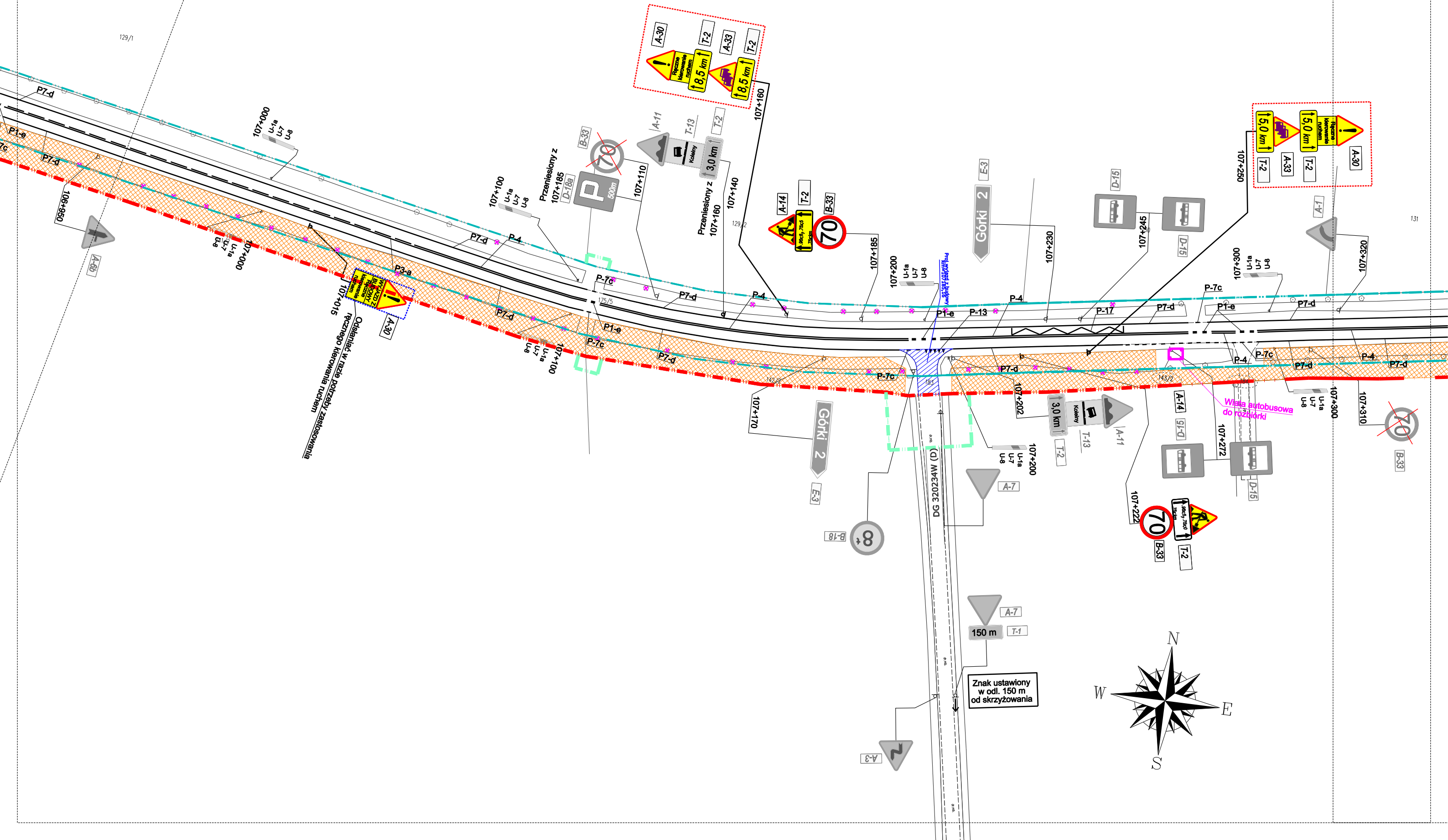


OBIEKT	droga wojewódzka klasy G "główna"	SKALA: 1 : 1000
LOKALIZACJA	DW 544 pow. przasnyski, woj. mazowieckie	
TEMAT	ROZBUDOWA DROGI WOJEWÓDZKIEJ NR 544 MŁAWA-PRZASNYSZ - OSTROŁĘKA PROWADZĄCEJ DO TERENÓW INWESTYCYJNYCH PRZASNYSKIEJ STREFY GOSPODARCZEJ W SIERAKOWIE	BRANŻA: DROGOWA
STADIUM	PROJEKT CZASOWEJ ORGANIZACJI RUCHU	
NAZWA RYS.	PLAN SYTUACYJNY	NR. RYS. 2.21
BIAŁYSTOK 05.2022 r.		



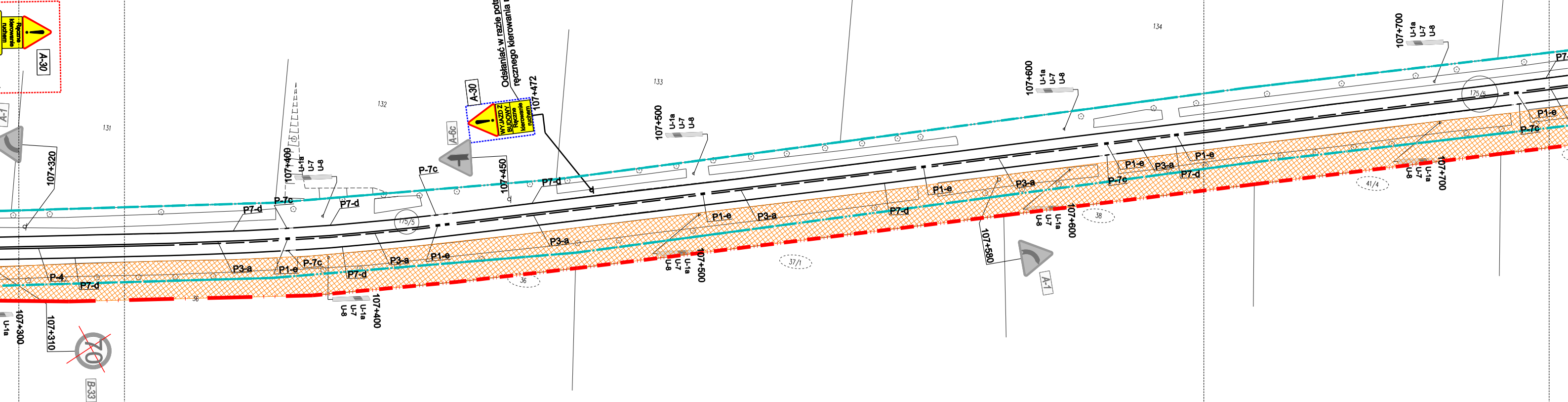


OBIEKT	droga wojewódzka klasy G "główna"	SKALA:
LOKALIZACJA	DW 544 pow. przasnyski, woj. mazowieckie	1 : 1000
TEMAT	ROZBUDOWA DROGI WOJEWÓDZKIEJ NR 544 MŁAWA-PRZASNYSZ - OSTROŁĘKA PROWADZĄCEJ DO TERENÓW INWESTYCYJNYCH PRZASNYSKIEJ STREFY GOSPODARCZEJ W SIERAKOWIE	BRANŻA: DROGOWA
STADIUM	PROJEKT CZASOWEJ ORGANIZACJI RUCHU	
NAZWA RYS.	PLAN SYTUACYJNY	NR. RYS.
	BIAŁYSTOK 05.2022 r.	2.22

OBIEKT	droga wojewódzka klasy G "główna"	SKALA: 1 : 1000
LOKALIZACJA	DW 544 pow. przasnyski, woj. mazowieckie	BRANŻA: DROGOWA
TEMAT	ROZBUDOWA DROGI WOJEWÓDZKIEJ NR 544 MŁAWA-PRZASNYSZ - OSTROŁĘKA PROWADZĄCEJ DO TERENÓW INWESTYCYJNYCH PRZASNYSKIEJ STREFY GOSPODARCZEJ W SIERAKOWIE	
STADIUM	PROJEKT CZASOWEJ ORGANIZACJI RUCHU	
NAZWA RYS.	PLAN SYTUACYJNY	NR. RYS. 2.23
BIAŁYSTOK 05.2022 r.		




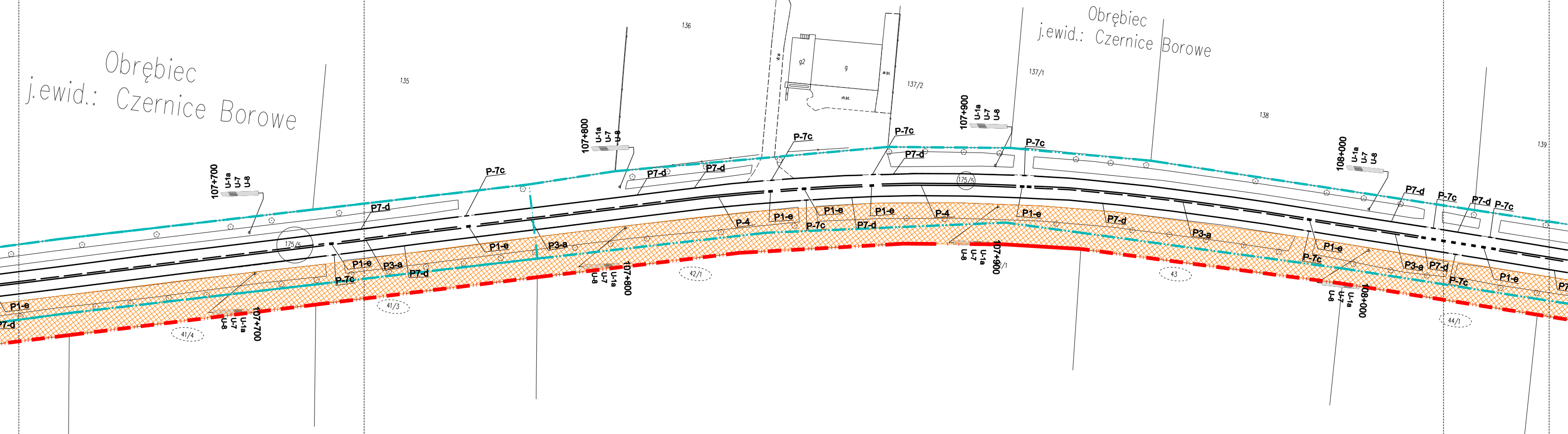
j.ewid.: Obrębiec Czernice Borowe



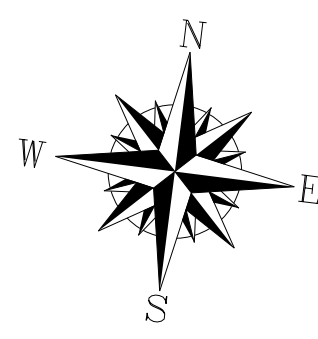
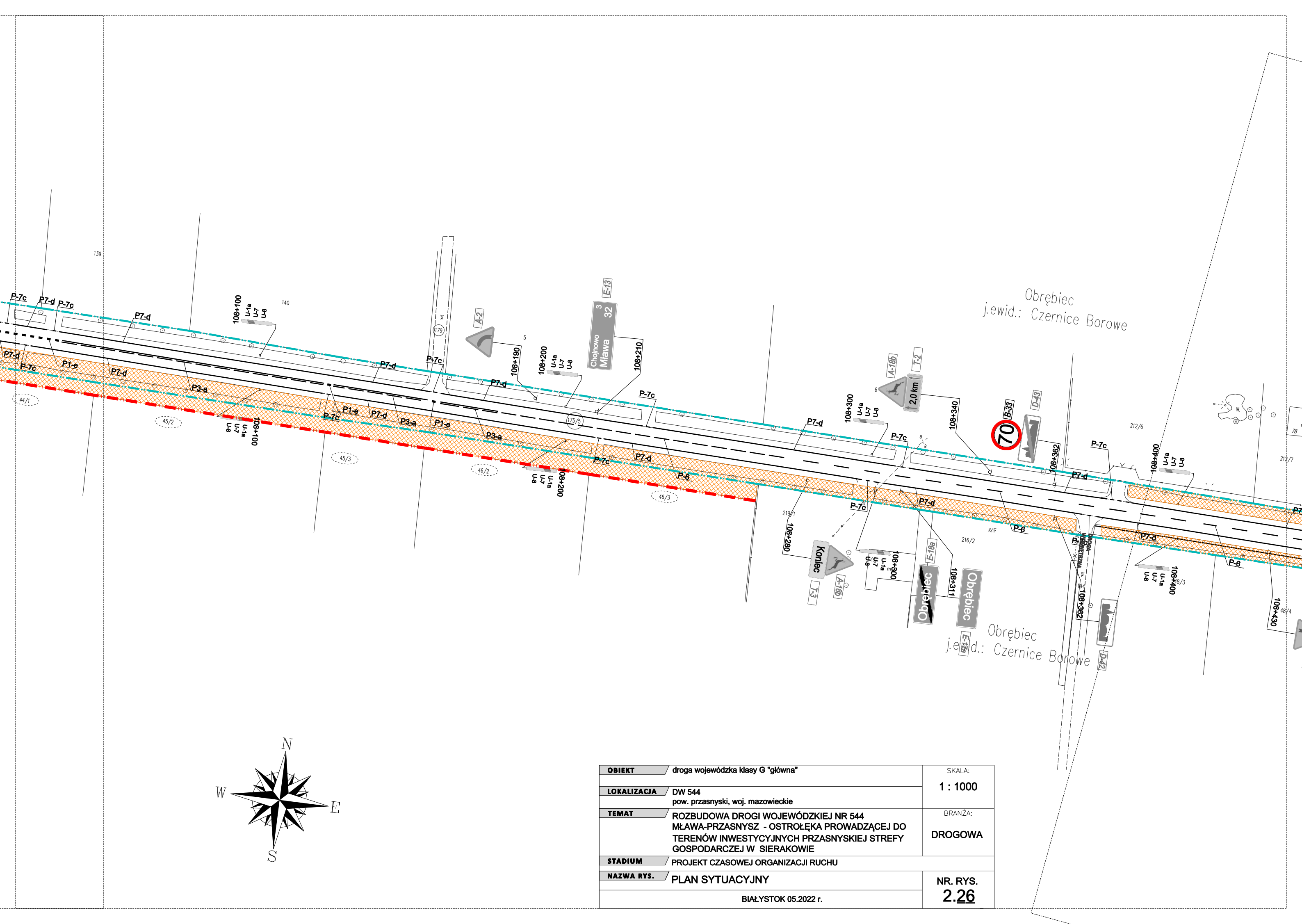
OBIĘKT	droga wojewódzka klasy G "główna"	SKALA: 1 : 1000
LOKALIZACJA	DW 544 pow. przasnyski, woj. mazowieckie	
TEMAT	ROZBUDOWA DROGI WOJEWÓDZKIEJ NR 544 MŁAWA-PRZASNYSZ - OSTROŁĘKA PROWADZĄCEJ DO TERENÓW INWESTYCYJNYCH PRZASNYSKIEJ STREFY GOSPODARCZEJ W SIERAKOWIE	BRANŻA: DROGOWA
STADIUM	PROJEKT CZASOWEJ ORGANIZACJI RUCHU	
NAZWA RYS.	PLAN SYTUACYJNY	NR. RYS. 2.24
BIAŁYSTOK 05.2022 r.		

Obrębiec
j.ewid.: Czernice Borowe

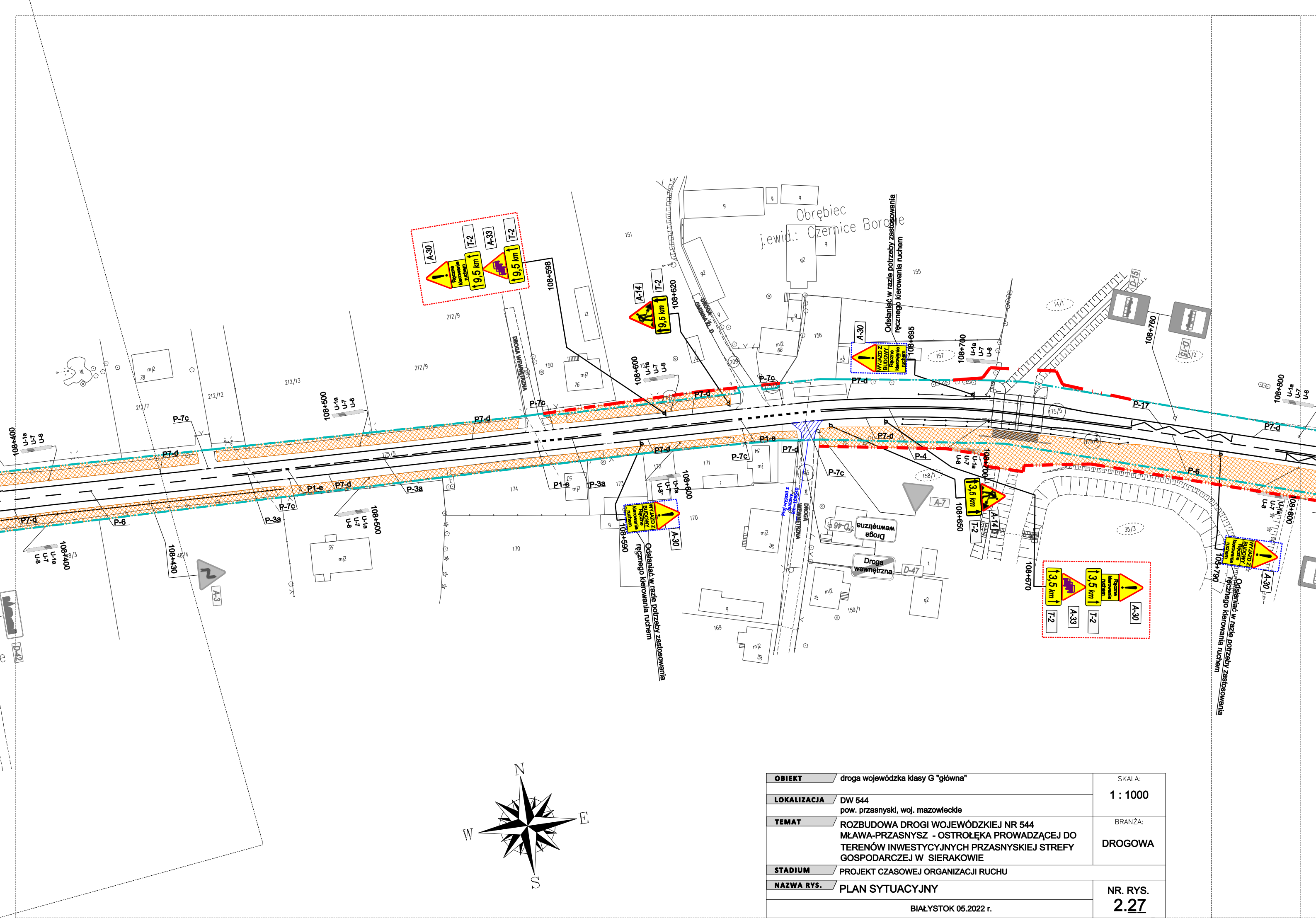
Obrębiec
j.ewid.: Czernice Borowe



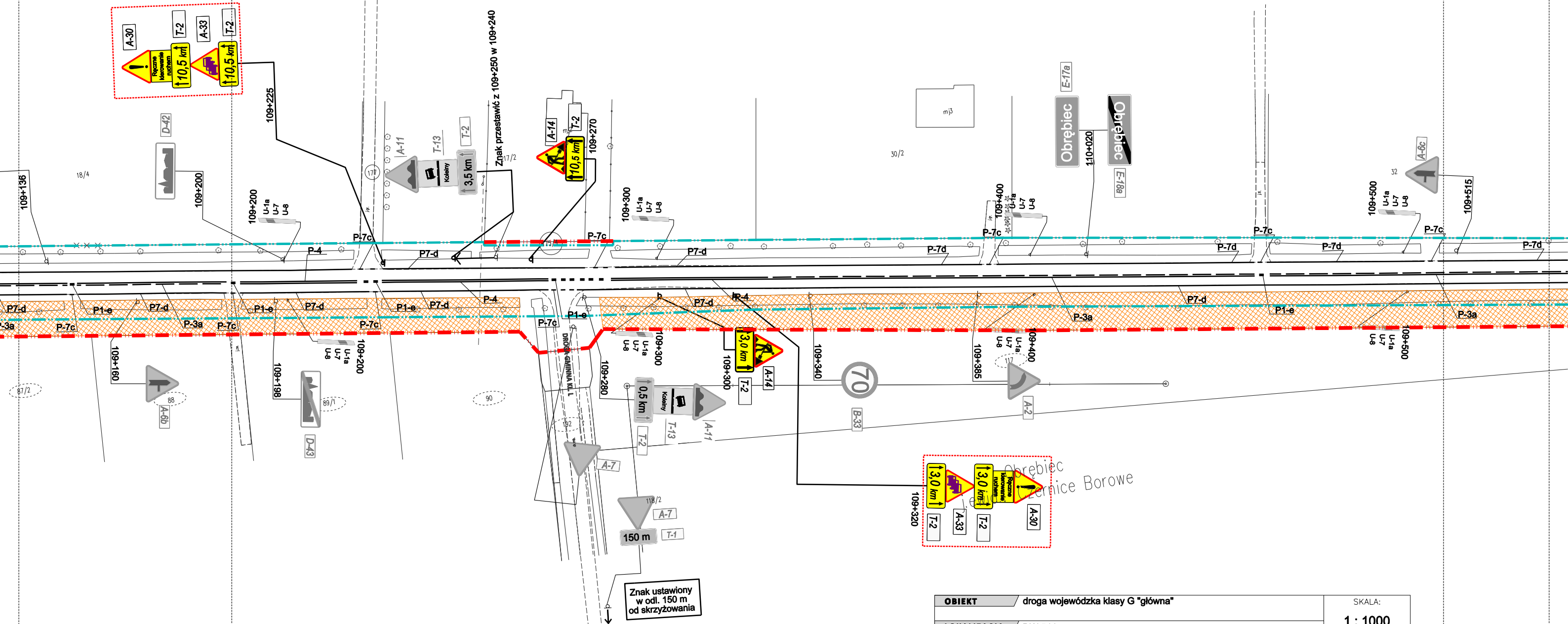

OBIEKT	droga wojewódzka klasy G "główna"	SKALA: 1 : 1000
LOKALIZACJA	DW 544 pow. przasnyski, woj. mazowieckie	
TEMAT	ROZBUDOWA DROGI WOJEWÓDZKIEJ NR 544 MŁAWA-PRZASNYSZ - OSTROŁĘKA PROWADZĄCEJ DO TERENÓW INWESTYCYJNYCH PRZASNYSKIEJ STREFY GOSPODARCZEJ W SIERAKOWIE	BRANŻA: DROGOWA
STADIUM	PROJEKT CZASOWEJ ORGANIZACJI RUCHU	
NAZWA RYS.	PLAN SYTUACYJNY	NR. RYS. 2.25
BIAŁYSTOK 05.2022 r.		



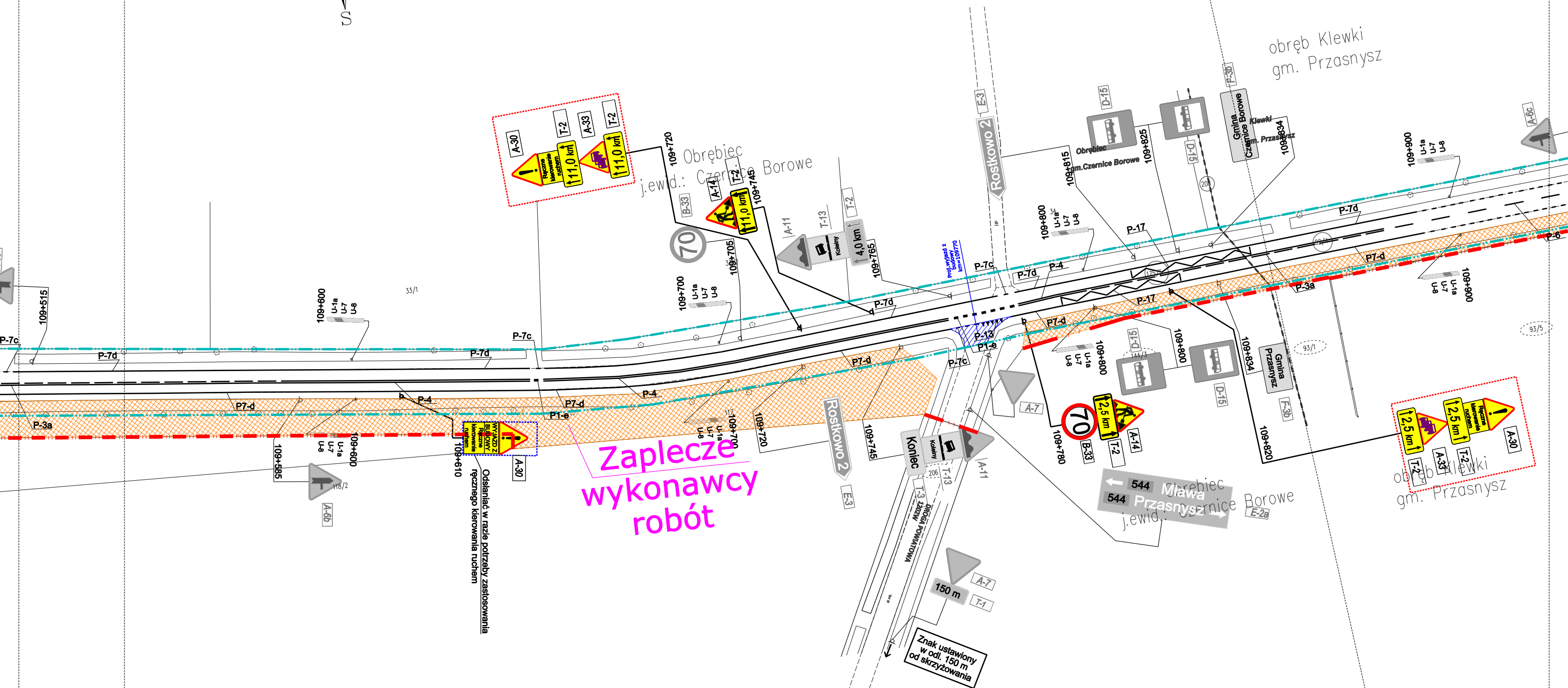
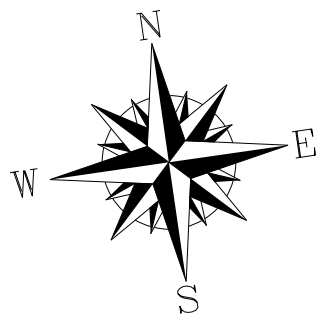
OBIEKT	droga wojewódzka klasy G "główna"	SKALA:	1 : 1000
LOKALIZACJA	DW 544 pow. przasnyski, woj. mazowieckie	BRANŻA:	DROGOWA
TEMAT	ROZBUDOWA DROGI WOJEWÓDZKIEJ NR 544 MŁAWA-PRZASNYSZ - OSTROŁĘKA PROWADZĄCEJ DO TERENÓW INWESTYCYJNYCH PRZASNYSKIEJ STREFY GOSPODARCZEJ W SIERAKOWIE	NR. RYS.	2.26
STADIUM	PROJEKT CZASOWEJ ORGANIZACJI RUCHU		
NAZWA RYS.	PLAN SYTUACYJNY		
	BIAŁYSTOK 05.2022 r.		



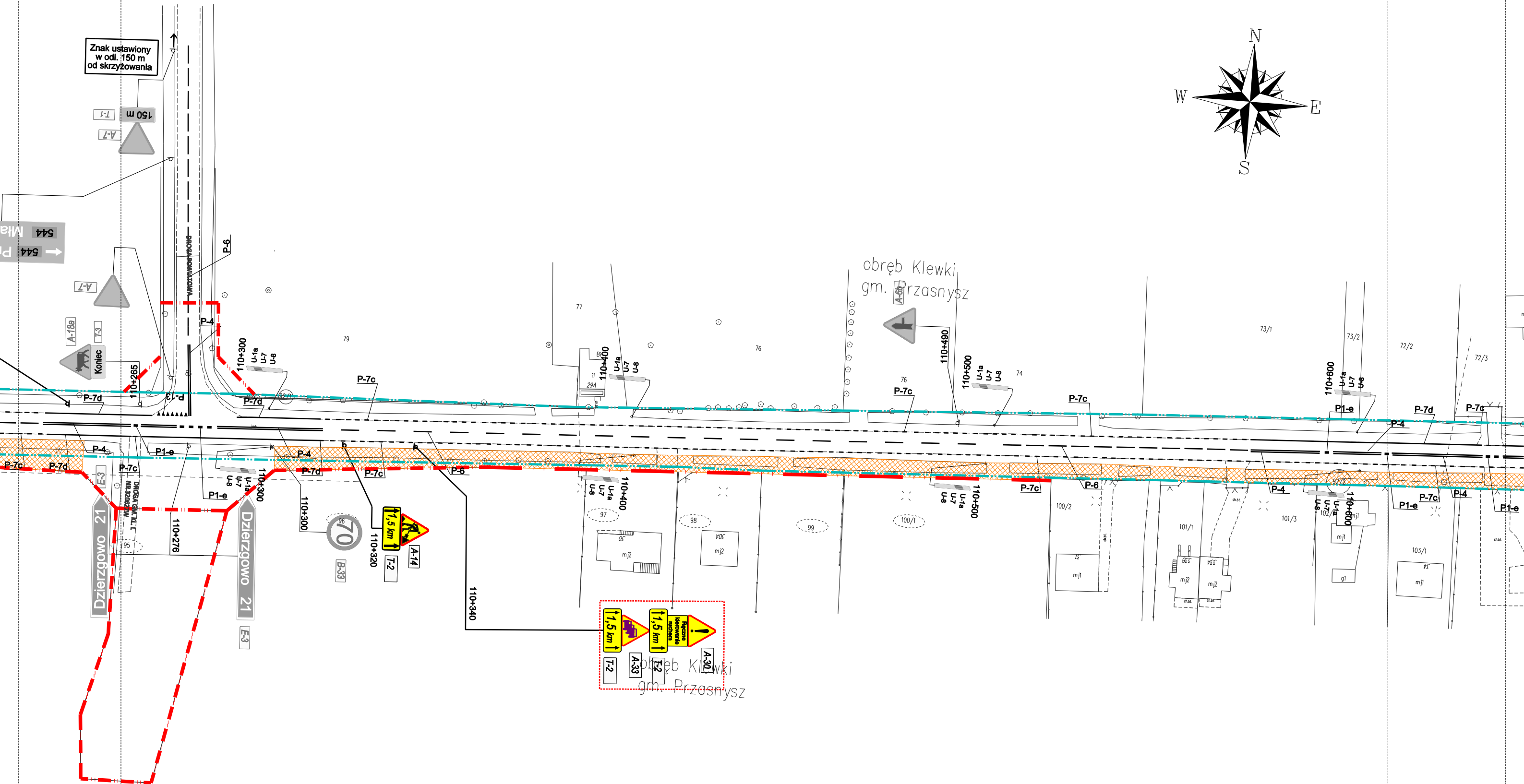
OBIĘKT	droga wojewódzka klasy G "główna"	SKALA: 1 : 1000
LOKALIZACJA	DW 544 pow. przasnyski, woj. mazowieckie	BRANŻA: DROGOWA
TEMAT	ROZBUDOWA DROGI WOJEWÓDZKIEJ NR 544 MŁAWA-PRZASNYSZ - OSTOŁĘKA PROWADZĄCEJ DO TERENÓW INWESTYCYJNYCH PRZASNYSKIEJ STREFY GOSPODARCZEJ W SIERAKOWIE	
STADIUM	PROJEKT CZASOWEJ ORGANIZACJI RUCHU	
NAZWA RYS.	PLAN SYTUACYJNY	NR. RYS. 2.27
BIAŁYSTOK 05.2022 r.		



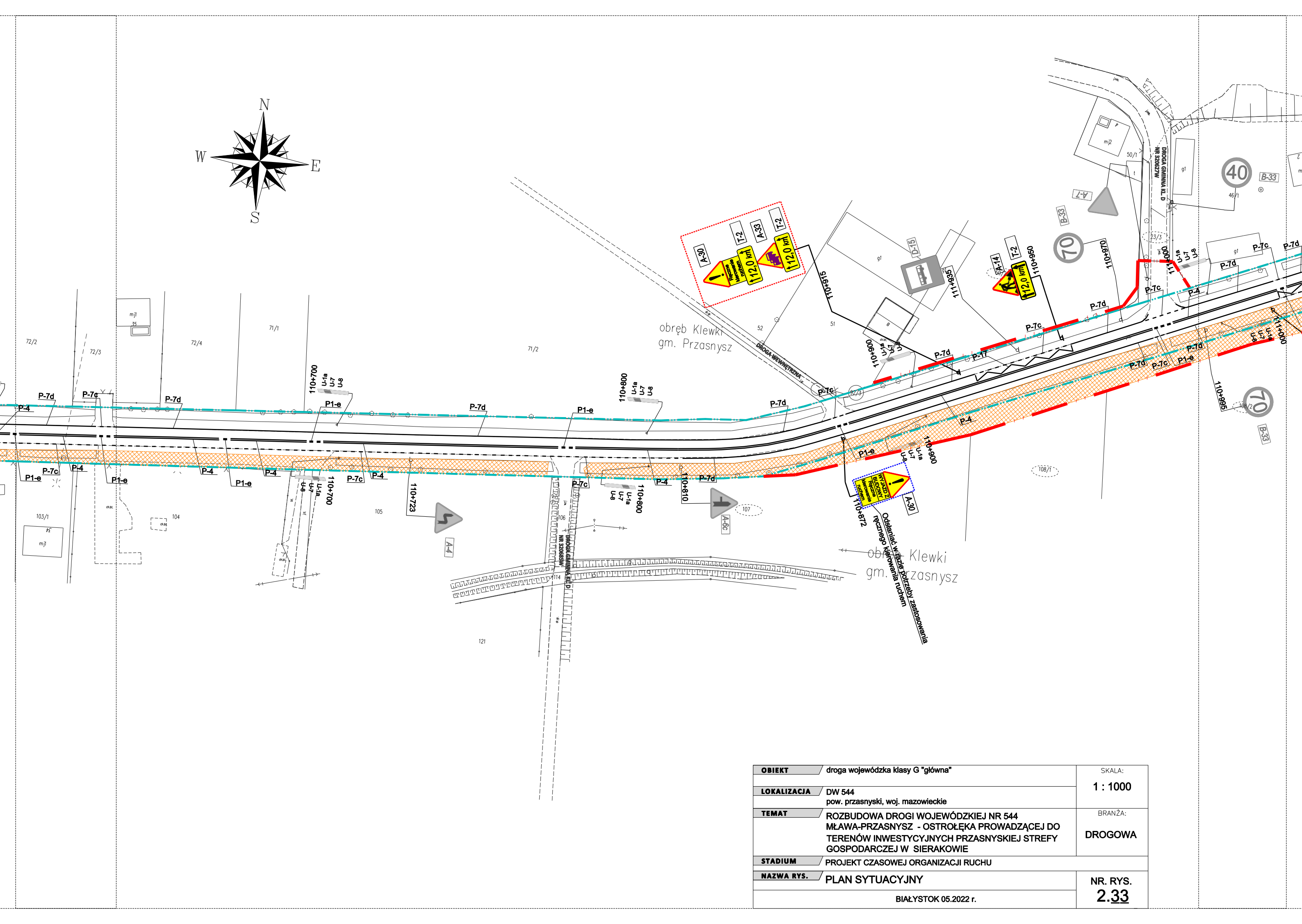
OBIEKT	droga wojewódzka klasy G "główna"	SKALA:
LOKALIZACJA	DW 544 pow. przasnyski, woj. mazowieckie	1 : 1000
TEMAT	ROZBUDOWA DROGI WOJEWÓDZKIEJ NR 544 MŁAWA-PRZASNYSZ - OSTROŁĘKA PROWADZĄCEJ DO TERENÓW INWESTYCYJNYCH PRZASNYSKIEJ STREFY GOSPODARCZEJ W SIERAKOWIE	BRANŻA: DROGOWA
STADIUM	PROJEKT CZASOWEJ ORGANIZACJI RUCHU	
NAZWA RYS.	PLAN SYTUACYJNY	NR. RYS.
BIAŁYSTOK 05.2022 r.		2.29




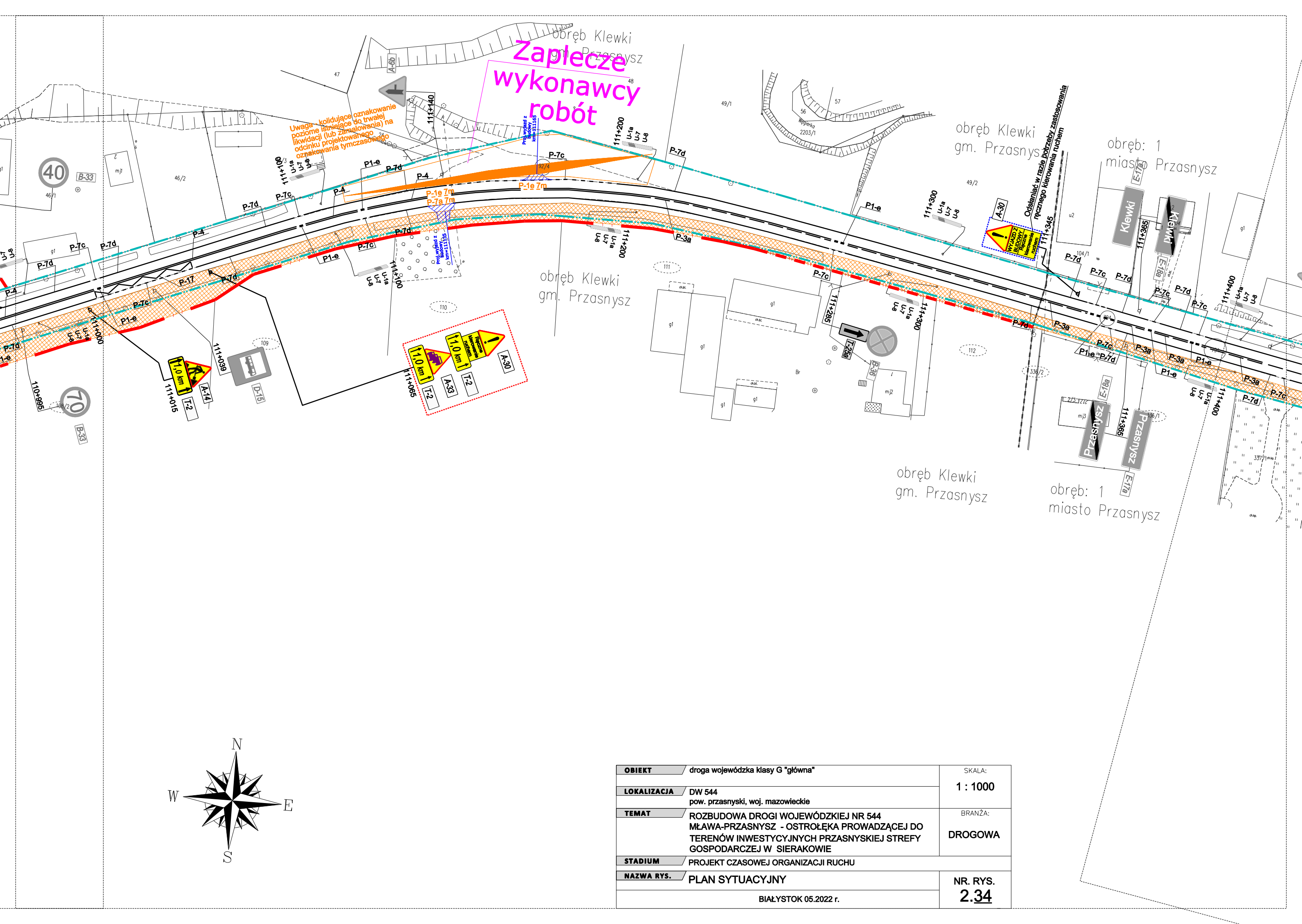
OBIEKT	droga wojewódzka klasy G "główna"	SKALA:	1 : 1000
LOKALIZACJA	DW 544 pow. przasnyski, woj. mazowieckie	BRANŻA:	DROGOWA
TEMAT	ROZBUDOWA DROGI WOJEWÓDZKIEJ NR 544 MŁAWA-PRZASNYSZ - OSTROŁĘKA PROWADZĄCEJ DO TERENÓW INWESTYCYJNYCH PRZASNYSKIEJ STREFY GOSPODARCZEJ W SIERAKOWIE	NR. RYS.	2.30
STADIUM	PROJEKT CZASOWEJ ORGANIZACJI RUCHU		
NAZWA RYS.	PLAN SYTUACYJNY		
BIAŁYSTOK 05.2022 r.			



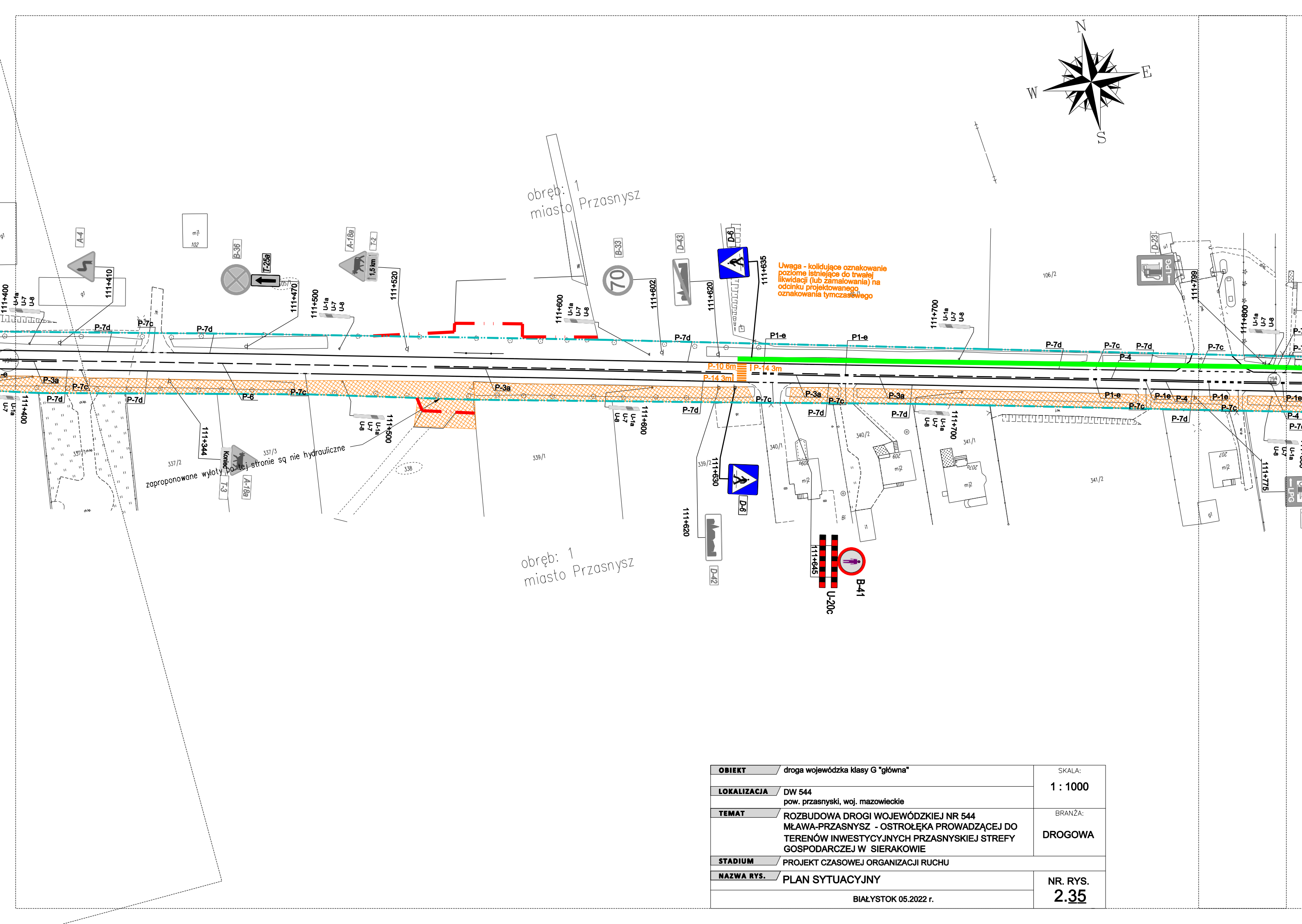
OBIEKT	droga wojewódzka klasy G "główna"	SKALA: 1 : 1000
LOKALIZACJA	DW 544 pow. przasnyski, woj. mazowieckie	BRANŻA: DROGOWA
TEMAT	ROZBUDOWA DROGI WOJEWÓDZKIEJ NR 544 MŁAWA-PRZASNYSZ - OSTROŁĘKA PROWADZĄCEJ DO TERENÓW INWESTYCYJNYCH PRZASNYSKIEJ STREFY GOSPODARCZEJ W SIERAKOWIE	
STADIUM	PROJEKT CZASOWEJ ORGANIZACJI RUCHU	
NAZWA RYS.	PLAN SYTUACYJNY	NR. RYS. 2.32
BIAŁYSTOK 05.2022 r.		



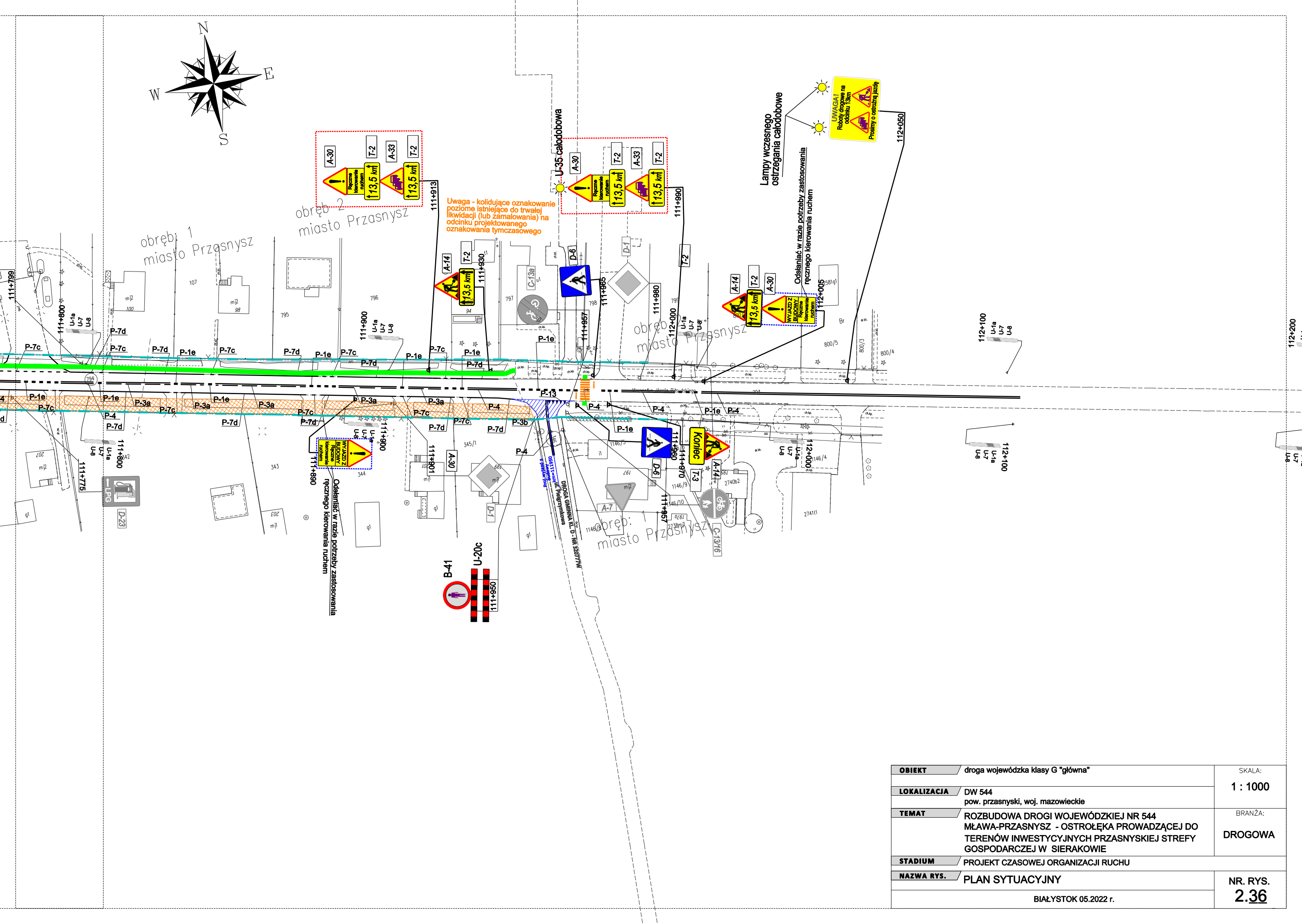
OBIEKT	droga wojewódzka klasy G "główna"	SKALA:
LOKALIZACJA	DW 544 pow. przasnyski, woj. mazowieckie	1 : 1000
TEMAT	ROZBUDOWA DROGI WOJEWÓDZKIEJ NR 544 MŁAWA-PRZASNYSZ - OSTROŁĘKA PROWADZĄCEJ DO TERENÓW INWESTYCYJNYCH PRZASNYSKIEJ STREFY GOSPODARCZEJ W SIERAKOWIE	BRANŻA:
STADIUM	PROJEKT CZASOWEJ ORGANIZACJI RUCHU	DROGOWA
NAZWA RYS.	PLAN SYTUACYJNY	NR. RYS.
BIAŁYSTOK 05.2022 r.		2.33



OBIEKT	droga wojewódzka klasy G "główna"	SKALA:
LOKALIZACJA	DW 544 pow. przasnyski, woj. mazowieckie	1 : 1000
TEMAT	ROZBUDOWA DROGI WOJEWÓDZKIEJ NR 544 MŁAWA-PRZASNYSZ - OSTROŁĘKA PROWADZĄCEJ DO TERENÓW INWESTYCYJNYCH PRZASNYSKIEJ STREFY GOSPODARCZEJ W SIERAKOWIE	BRANŻA:
STADIUM	PROJEKT CZASOWEJ ORGANIZACJI RUCHU	DROGOWA
NAZWA RYS.	PLAN SYTUACYJNY	NR. RYS.
	BIAŁYSTOK 05.2022 r.	2.34



OBIEKT	droga wojewódzka klasy G "główna"	SKALA:
LOKALIZACJA	DW 544 pow. przasnyski, woj. mazowieckie	1 : 1000
TEMAT	ROZBUDOWA DROGI WOJEWÓDZKIEJ NR 544 MŁAWA-PRZASNYSZ - OSTROŁĘKA PROWADZĄCEJ DO TERENÓW INWESTYCYJNYCH PRZASNYSKIEJ STREFY GOSPODARCZEJ W SIERAKOWIE	BRANŻA: DROGOWA
STADIUM	PROJEKT CZASOWEJ ORGANIZACJI RUCHU	
NAZWA RYS.	PLAN SYTUACYJNY	NR. RYS. 2.35
BIAŁYSTOK 05.2022 r.		



OBIEKT	droga wojewódzka klasy G "główna"	SKALA:
LOKALIZACJA	DW 544 pow. przasnyski, woj. mazowieckie	1 : 1000
TEMAT	ROZBUDOWA DROGI WOJEWÓDZKIEJ NR 544 MŁAWA-PRZASNYSZ - OSTROŁĘKA PROWADZĄCEJ DO TERENÓW INWESTYCYJNYCH PRZASNYSKIEJ STREFY GOSPODARCZEJ W SIERAKOWIE	BRANŻA: DROGOWA
STADIUM	PROJEKT CZASOWEJ ORGANIZACJI RUCHU	
NAZWA RYS.	PLAN SYTUACYJNY	NR. RYS. 2.36
BIAŁYSTOK 05.2022 r.		